

Číslo jednací: 678919/16

Číslo žádosti: 0116 678 077

*Vyjádření* pozbývá platnosti uplynutím doby platnosti v tomto *Vyjádření* uvedeně, změnou rozsahu zájmového území či změnou důvodu vydání *Vyjádření* uvedeného v žádosti, nesplněním povinnosti stavebníka dle bodu (2) tohoto *Vyjádření*, anebo pokud se žadatel či stavebník bezprostředně před zahájením realizace stavby ve vyznačeném zájmovém území prokazatelně neujistí u společnosti *Česká telekomunikační infrastruktura a.s.* o tom, zda toto *Vyjádření* v době bezprostředně předcházející zahájení realizace stavby ve vyznačeném zájmovém území stále odpovídá skutečnosti, to vše v závislosti na tom, která ze skutečností rozhodná pro pozbytí platnosti tohoto *Vyjádření* nastane nejdříve.

(2) Bez ohledu na všechny shora v tomto *Vyjádření* uvedené skutečnosti je stavebník, nebo jím pověřená třetí osoba, povinen řídit se Všeobecnými podmínkami ochrany *SEK* společnosti *Česká telekomunikační infrastruktura a.s.*, které jsou nedílnou součástí tohoto *Vyjádření*.

(3) Společnost *Česká telekomunikační infrastruktura a.s.* prohlašuje, že žadateli byly pro jím určené a vyznačené zájmové území poskytnuty veškeré, ke dni podání shora označené žádosti, dostupné informace o *SEK*.

(4) Žadateli převzetím tohoto *Vyjádření* vzniká povinnost poskytnuté informace a data užít pouze k účelu, pro který mu byla tato poskytnuta. Žadatel není oprávněn poskytnuté informace a data rozmnožovat, rozšiřovat, pronajímat, půjčovat či jinak užívat bez souhlasu společnosti *Česká telekomunikační infrastruktura a.s.* V případě porušení těchto povinností vznikne žadateli odpovědnost vyplývající z platných právních předpisů, zejména předpisů práva autorského.

V případě dotazů k *Vyjádření* lze kontaktovat společnost *Česká telekomunikační infrastruktura a.s.* na asistenční lince 14 111.

**Přílohami *Vyjádření* jsou:**

- Všeobecné podmínky ochrany *SEK* společnosti *Česká telekomunikační infrastruktura a.s.*
- Situační výkres (obsahuje zájmové území určené a vyznačené žadatelem a výřezy účelové mapy *SEK*)
- Informace k podmínkám napojení

*Vyjádření* vydala společnost *Česká telekomunikační infrastruktura a.s.* dne: 8. 8. 2016.



Česká telekomunikační infrastruktura a.s.  
Olšanská 2681/6  
130 00 Praha 3  
DIČ: CZ04084063

96

**VYJÁDŘENÍ O EXISTENCI SÍTĚ ELEKTRONICKÝCH KOMUNIKACÍ  
A VŠEOBECNÉ PODMÍNKY OCHRANY SÍTĚ ELEKTRONICKÝCH KOMUNIKACÍ  
SPOLEČNOSTI Česká telekomunikační infrastruktura a.s.**

vydané podle § 101 zákona č. 127/2005 Sb., o elektronických komunikacích a o změně některých souvisejících zákonů (zákon o elektronických komunikacích), ve znění pozdějších předpisů a § 161 zákona č. 183/2006 Sb., o územním plánování a stavebním řádu (stavební zákon) či dle dalších příslušných právních předpisů

**Číslo jednací: 678919/16**

**Číslo žádosti: 0116 678 077**

**Důvod vydání Vyjádření: Stavební řízení**

**Platnost tohoto Vyjádření končí dne: 8. 8. 2018.**

<b>Žadatel</b>	Ateliér projektování inženýrských staveb, s.r.o.	
<b>Stavebník</b>	Krajská správa a údržba silnic Středočeského kraje, příspěvk, Zborovská 81/11, Praha, 15000	
<b>Název akce</b>	II/101 Stehelčevy, most ev. č. 101-039, SO 301 přeložka vodovodu	
<b>Zájmové území</b>	<b>Okres</b>	Kladno
	<b>Obec</b>	Stehelčevy
	<b>Kat. území / č. parcely</b>	Stehelčevy

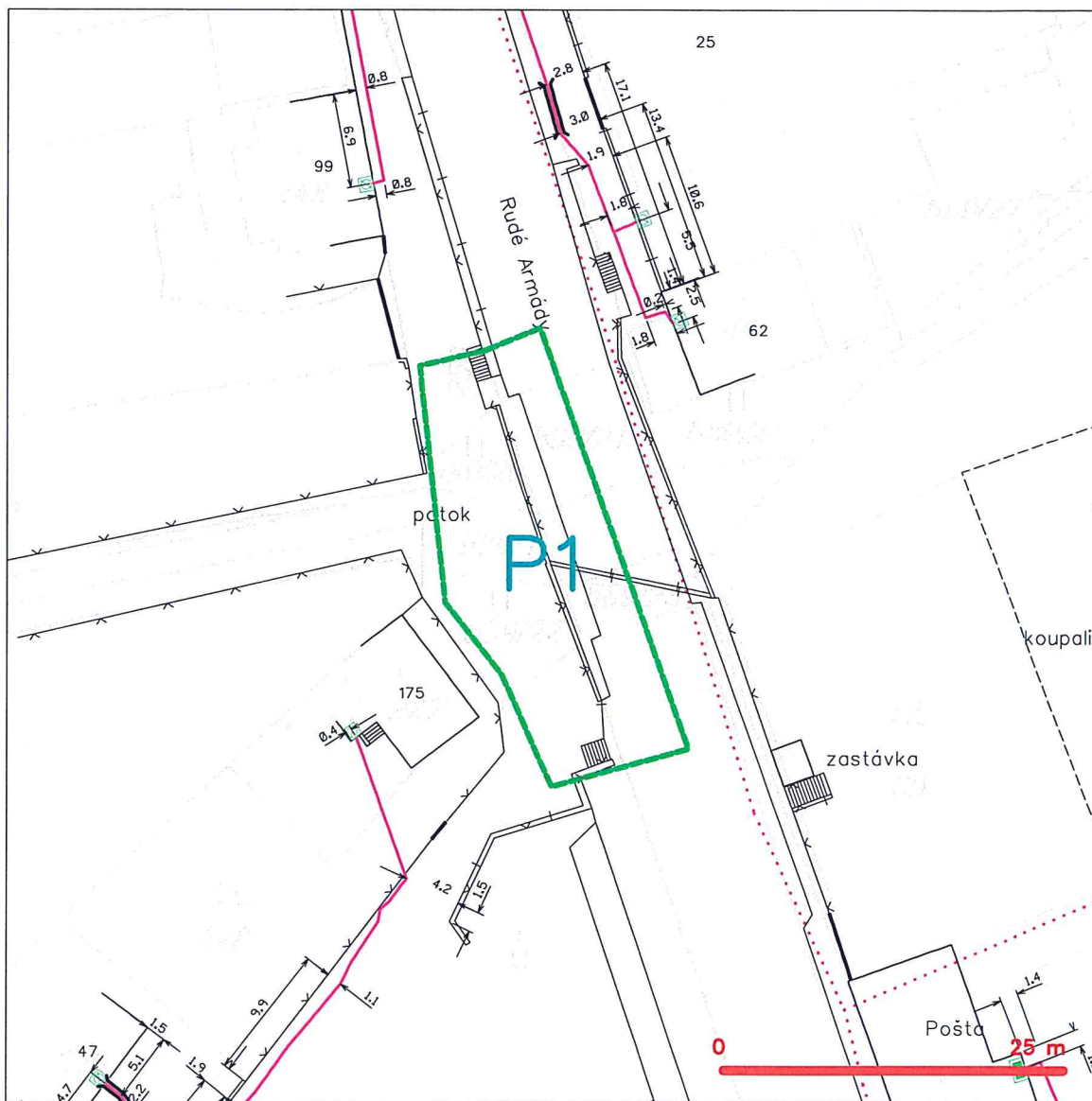
Žadatel shora označenou žádostí určil a vyznačil zájmové území, jakož i stanovil důvod pro vydání Vyjádření o existenci sítě elektronických komunikací a Všeobecných podmínek ochrany sítě elektronických komunikací společnosti *Česká telekomunikační infrastruktura a.s.* (dále jen *Vyjádření*).

Na základě určení a vyznačení zájmového území žadatelem a na základě stanovení důvodu pro vydání *Vyjádření* vydává společnost *Česká telekomunikační infrastruktura a.s.* následující *Vyjádření*. **Nedojde ke střetu** se sítí elektronických komunikací (dále jen *SEK*) společnosti *Česká telekomunikační infrastruktura a.s.* Na žadatelem určeném a vyznačeném zájmovém území se nevyskytuje *SEK* společnosti *Česká telekomunikační infrastruktura a.s.* Pokud se na žadatelem určeném a vyznačeném zájmovém území vyskytují budovy a jiné objekty, je žadatel srozuměn s tím, že v takových budovách a jiných objektech se mohou nacházet vnitřní komunikační rozvody, které jsou součástí *SEK* a mají stejnou právní ochranu jako *SEK*.

Stavebník, nebo jím pověřená třetí osoba, je povinen **pouze pro případ, že toto Vyjádření, včetně Všeobecných podmínek ochrany SEK nepředstavuje dostatečnou informaci pro záměr, pro který podal shora označenou žádost nebo pro zpracování projektové dokumentace stavby, která koliduje se SEK, nebo zasahuje do Ochranného pásma SEK**, vyzvat písemně společnost *Česká telekomunikační infrastruktura a.s.* k upřesnění podmínek ochrany *SEK*, a to prostřednictvím zaměstnance společnosti *Česká telekomunikační infrastruktura a.s.* pověřeného ochranou sítě - **Radek Vaníček, e-mail: radek.vanicek@cetin.cz** (dále jen *POS*) v každé situaci, kdy hrozí poškození vedení *SEK*, resp. kolize stavby se *SEK*.

(1) *Vyjádření* je platné pouze pro zájmové území určené a vyznačené žadatelem, jakož i pro důvod vydání *Vyjádření* stanovený žadatelem v žádosti.

## SITUAČNÍ VÝKRES - ZÁJMOVÉ ÚZEMÍ



### LEGENDA

- hranice zájmového území k vyjádření
- NN přípojka, území s NN přípojkou CETIN
- zaměřený průběh metalického kabelu
- zaměřený průběh optického kabelu, HDPE trubky nebo souběh optického a metalického kabelu
- - - nezaměřený průběh metalického kabelu
- - - nadzemní síť cizí
- - - nezaměřený průběh optického kabelu, HDPE trubky nebo souběh optického a metalického kabelu
- radiové síť, ochranné pásmo radiové sítě
- - - nadzemní síť
- - - neprovozované síť
- - - podzemní síť cizí
- síť s NN
- kolektor, kabelovod

*[Signature]*  
Česká telekomunikační infrastruktura a.s.  
Olšanská 2681/6  
130 00 Praha 3  
DIČ: CZ04084063  
96



**Petr Janováč**

**Od:** Jan Hasenohrl [jan.hasenohrl@apis-sro.eu]  
**Odesláno:** 27. dubna 2015 14:40  
**Komu:** petr.janovac@apis-sro.eu  
**Kopie:** josef.jirotka@apis-sro.eu  
**Předmět:** Fw: RE: II/101 most ev. č. 101-039 přes Dřetovický potok v obci Stehelčeves

---

**From:** Vaníček Radek [mailto:radek.vanicek@o2.cz]  
**To:** Jan Hasenohrl [mailto:jan.hasenohrl@apis-sro.eu]  
**Sent:** Mon, 27 Apr 2015 13:05:22 +0200  
**Subject:** RE: II/101 most ev. č. 101-039 přes Dřetovický potok v obci Stehelčeves

Dobrý den,  
Váš požadavek jsem konzultoval s kolegou z kabelové údržby. Ve skutečnosti se jedná o neprovozovaný dálkový kabel, který má pravděpodobně 50 párů (100žil). Tento není nutné překládat. Požadujeme jeho zaslepení na obou koncích a do chodníku založit rezervní chráničku dle Vašeho návrhu.

S pozdravem.

**Radek Vaníček**  
O2 Czech Republic, a.s.  
Ochrana sítě Praha  
606 756 473  
271462216  
[radek.vanicek@o2.cz](mailto:radek.vanicek@o2.cz)

---

**From:** Jan Hasenohrl [mailto:jan.hasenohrl@apis-sro.eu]  
**Sent:** Friday, April 24, 2015 10:12 AM  
**To:** Vaníček Radek  
**Cc:** petr.janovac@apis-sro.eu; josef.jirotka@apis-sro.eu  
**Subject:** II/101 most ev. č. 101-039 přes Dřetovický potok v obci Stehelčeves

Vážený pane Vaníčku,  
zasílám Vám koordinační situaci rekonstrukce mostu přes Dřetovický potok ve Stehelčevsi. V podkladech o existenci sítě o2 je na mostě, v ocelové chráničce, uváděn starý sdělovací kabel, který má být mimo provoz. V prostoru na obou stranách mostu, je mimo prostor rekonstrukce mostu, uváděna nová kabelová síť o2. Prosíme Vás o sdělení, zda je možné starý kabel zrušit, případně s koncovkami před i za mostem, nebo zda požadujete rezervu v chodníku nového mostu, např. PE 110 mm, s protahovacím lankem. Přikládám vyjádření o2 č. j. 531473/15, situační výkres sítě o2 a fotografie stávajícího mostu. V případě požadavku na koncovky, prosíme informaci o počtu žil stáv. neprovozovaného kabelu. Děkuji předem za spolupráci a jsem s pozdravem


Jan Hasenöhrl M 720 528 021  
Atelier projektování inž. staveb, Ohradní 24b,  
140 00 Praha 4

Obsah této zprávy má výlučně komunikační charakter. Nepředstavuje návrh na uzavření smlouvy či na její změnu ani přijetí případného návrhu. Smlouvy či jejich změny jsou společností O2 Czech Republic a.s. uzavírány v písemné formě nebo v podobě a postupem podle příslušných všeobecných podmínek společnosti O2 Czech Republic a.s., a pokud jsou dohodnuty všechny náležitosti. Smlouvy jsou uzavírány

30.4.2015

oprávněnou osobou na základě písemného pověření. Smlouvy o smlouvě budoucí jsou uzavírány výhradně v písemné formě, vlastnoručně podepsané nebo s uznávaným elektronickým podpisem. Podmínky, za nichž O2 Czech Republic a.s. přistupuje k jednání o smlouvě a jakými se řídí, jsou dostupné [zde](#).

The content of this message is intended for communication purposes only. It does neither represent any contract proposal, nor its amendment or acceptance of any potential contract proposal. O2 Czech Republic a.s. concludes contracts or amendments thereto in a written form or in the form and the procedure in accordance with relevant general terms and conditions of O2 Czech Republic a.s., if all requirements are agreed. Contracts are concluded by an authorized person entitled on the basis of a written authorization. Contracts on a future contract are concluded solely in a written form, self-signed or signed by means of an advanced electronic signature. The conditions under which O2 Czech Republic a.s. negotiates contracts and under which it proceeds are available [here](#).



ŽADATEL

Ateliér projektování inženýrských staveb, s

NAŠE ZNAČKA

0100631687

VYŘIZUJE / LINKA

840 840 840

VYŘÍZENO DNE

19.09.2016

**Věc: Sdělení o existenci energetického zařízení v majetku společnosti ČEZ Distribuce, a. s., pro akci:  
III/101 Stehelčev, most ev. č. 101-039, SO 301 přeložka vodovodu**

Vážený zákazníku,

dovolujeme si reagovat na Vaši žádost číslo 0100631687 ze dne 19.09.2016 o sdělení existence energetického zařízení v majetku společnosti ČEZ Distribuce, a. s., ve Vámi vymezeném zájmovém území.

V majetku ČEZ Distribuce, a. s., se na Vámi uvedeném zájmovém území nachází nebo ochranným pásmem zasahuje energetické zařízení typu:

	síť NN	síť VN	síť VVN
Podzemní síť			
Nadzemní síť	střet	střet	
Stanice	střet		

Energetické zařízení je chráněno ochranným pásmem podle § 46 zákona č. 458/2000 Sb., o podmínkách podnikání a o výkonu státní správy v energetických odvětvích a o změně některých zákonů (energetický zákon) ve znění pozdějších předpisů (dále jen "energetický zákon"). Přibližný průběh tras energetických zařízení zasíláme v příloze k tomuto dopisu. Dovolujeme si upozornit, že v trase kabelového vedení může být uloženo několik kabelů.

V případě, že uvažovaná akce nebo činnost zasáhne do ochranného pásma nadzemních vedení nebo trafostanic, popř. bude po vytyčení zjištěno, že zasahuje do ochranného pásma podzemních vedení, je nutné písemně požádat společnost ČEZ Distribuce, a. s. o souhlas s činností v ochranném pásmu (formulář je k dispozici na [www.cezdistribuce.cz](http://www.cezdistribuce.cz) v části Formuláře / Činnosti v ochranných pásmech, kontaktní údaje pro podání Vaší žádosti naleznete v zápatí). Jestliže uvažovaná akce vyvolá potřebu dílčí změny trasy vedení nebo přemístění některých prvků energetického zařízení, je nutné včas společnost ČEZ Distribuce, a. s. požádat o přeložku zařízení podle § 47 energetického zákona. Dovolujeme si Vás rovněž upozornit, že v zájmovém území se může nacházet taktéž energetické zařízení, které není v majetku společnosti ČEZ Distribuce, a. s.


V případě existence podzemních energetických zařízení je povinností stavebníka alespoň čtrnáct dní před započatím zemních prací požádat prostřednictvím Zákaznické linky 840 840 840 o tzv. vytyčení.

Pokud dojde k obnažení kabelového vedení nebo k poškození energetického zařízení, kontaktujte prosím bezodkladně naši Poruchovou linku 840 850 860, která je Vám k dispozici 24 hodin denně, 7 dní v týdnu.

Toto sdělení je platné do 19.03.2017 a je jedním z podkladů pro zpracování projektové dokumentace, pokud je taková dokumentace zpracovávána. Toto sdělení však nenahrazuje vyjádření provozovatele distribuční soustavy k projektové dokumentaci pro územní nebo stavební řízení, k připojení nového odběru, zdroje elektrické energie nebo k navýšení rezervovaného příkonu a výkonu a mimo havárií ani souhlas s činností v ochranném pásmu.

ČEZ Distribuce, a. s.

Děčín, Děčín IV-Podmokly, Teplická 874/8, PSČ 405 02 | IČ: 24729035, DIČ: CZ24729035 |  
tel. zákaznické služby: 840 840 840, fax: +420 371 102 008, tel. poruchové služby: 840 850 860  
e-mail: [info@cezdistribuce.cz](mailto:info@cezdistribuce.cz), [www.cezdistribuce.cz](http://www.cezdistribuce.cz) | bank. spoj.: KB Praha 35-4544580267/0100  
zapsaná v obchodním rejstříku vedeném u Krajského soudu v Ústí nad Labem, oddíl B, vložka 2145  
Zasílací adresa pro zákazníky: Guldenerova 2577/19, PSČ 326 00, Plzeň



V souvislosti s výše uvedeným si Vás dovoluujeme upozornit, že uvedené sdělení včetně jeho příloh obsahuje skutečnosti tvořící obchodní tajemství společnosti ČEZ Distribuce, a. s. Poskytnuté informace jsou dále také důvěrnými informacemi a obchodně citlivými informacemi společnosti ČEZ Distribuce, a. s. Z výše uvedených důvodů si Vás proto společnost ČEZ Distribuce, a. s. dovoluujeme upozornit, že s poskytnutými informacemi je potřeba nakládat dle platných právních předpisů, v opačném případě se vystavujete postihu ve smyslu platné právní úpravy. V této souvislosti si Vás dále dovoluujeme upozornit, že požadované informace nesmí být předány, sděleny, využity, zpřístupněny, či jiným způsobem postoupeny na jakoukoli třetí osobu bez předchozího prokazatelného souhlasu společnosti ČEZ Distribuce, a. s. Informace o existenci sítí mohou být využity pouze pro účel, pro který byly vyžádány.

S pozdravem

z pověření POV/ŘDA/94/0118/2014

Ing. Zbyněk Businský

Vedoucí odboru Správa dat-o sítí

ČEZ Distribuce, a. s.

#### Přílohy

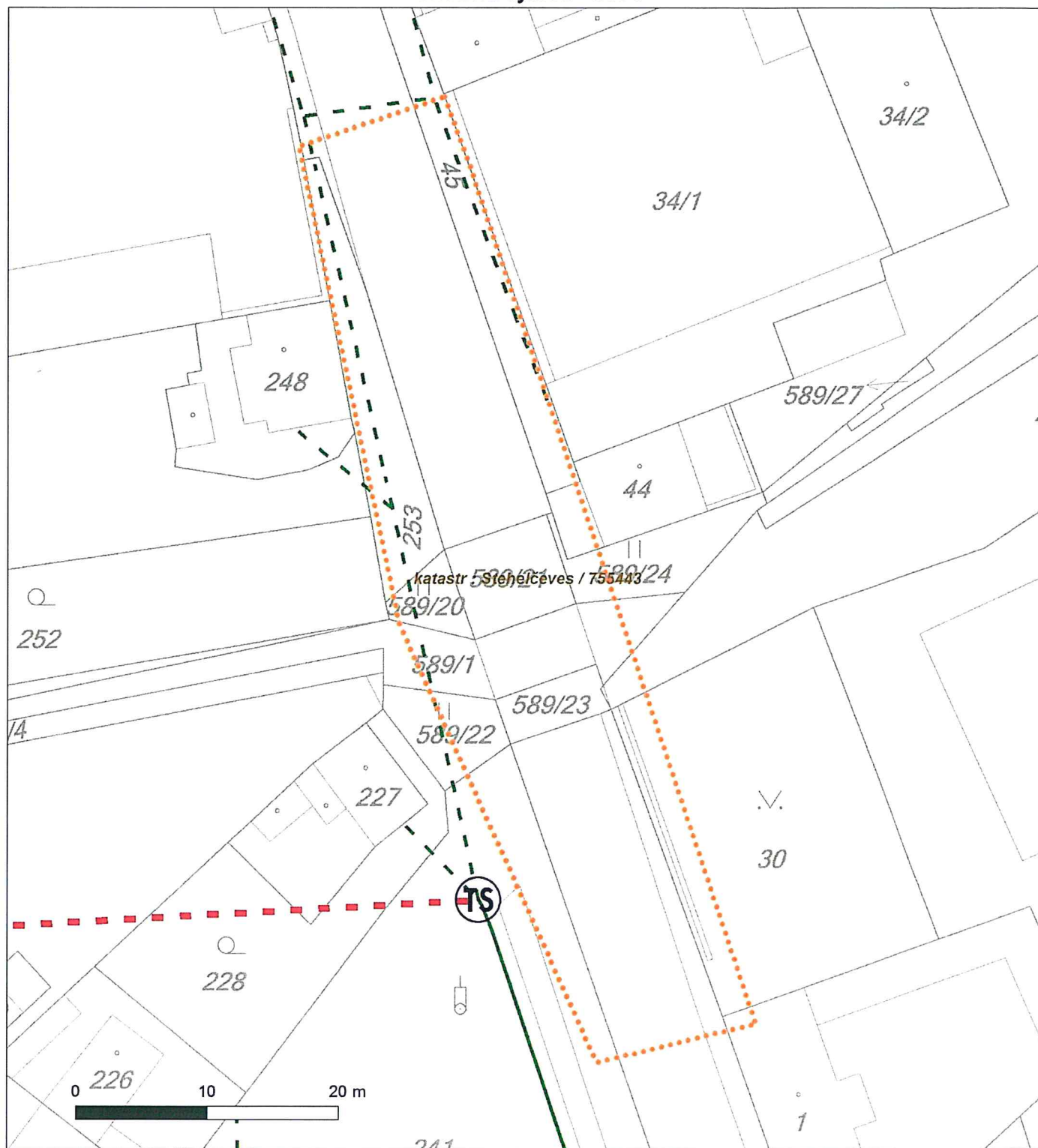
1. Situační výkres zájmového území
2. Podmínky pro provádění činností v ochranných pásmech energetických zařízení



Platí pouze se sdělením číslo 0100631687.

Zakreslené polohy zařízení v příloze jsou pouze informativní.

### Situační výkres - list 1

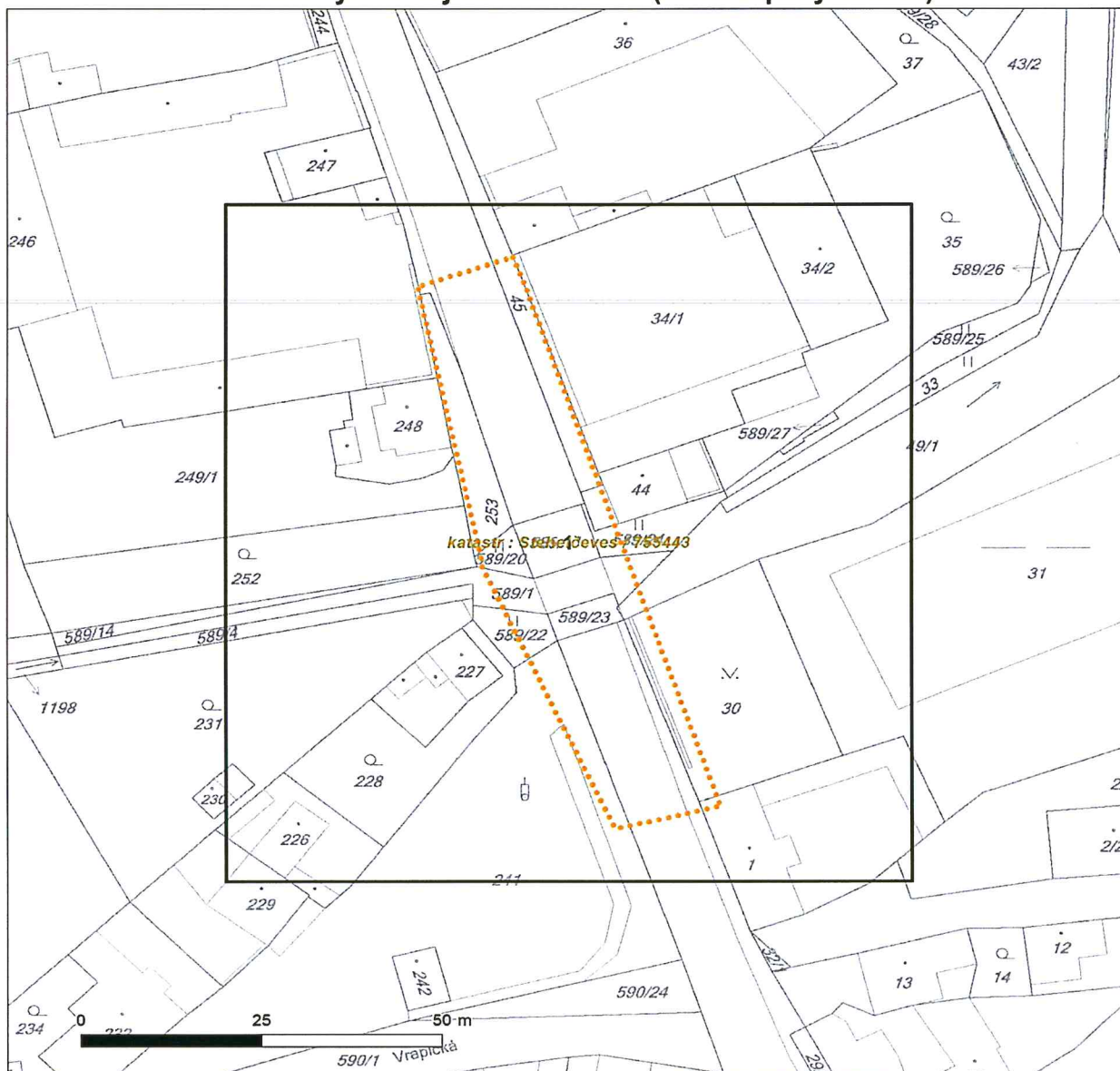




Platí pouze se sdělením číslo 0100631687.

Zakreslené polohy zařízení v příloze jsou pouze informativní.

### Situační výkres zájmového území (klad mapových listů)



#### LEGENDA

	Podzemní vedení NN do 1kV		Stanice do 52 kV - stožárová
	Nadzemní vedení NN do 1kV		Stanice do 52 kV - zděná
	Podzemní vedení VN do 35 kV		Transformovna (nad 52 kV)
	Nadzemní vedení VN do 35 kV		Probíhající investice ČEZ Distribuce
	Podzemní vedení VVN 110kV		Stanice ČEZ Distribuce ve výstavbě
	Nadzemní vedení VVN 110kV		Zařízení ČEZ Distribuce ve výstavbě
	NN přívod odběratele		Hranice katastrálního území
	Cizí energetické vedení		
	Zájmové území		



APIS, s.r.o.  
Ohradní 1443/24b  
Praha 4  
140 00 PRAHA

VÁŠ DOPIS ZNAČKY / ZE DNE

/

NAŠE ZNAČKA

001089387280

VYŘIZUJE / LINKA

Václav Kšíř / 800 850 860

MÍSTO ODESLÁNÍ / DNE

Kladno 4. 10. 2016

**Souhlas s umístěním stavby a s prováděním činností v ochranném pásmu elektrického zařízení evidenční číslo: 1089387280**

Vážená paní, vážený pane,

dovolte nám, abychom reagovali na Vaši žádost ze dne 19. 9. 2016, ve které nás žádáte o vydání stanoviska ke stavbě a provádění souvisejících činností v ochranném pásmu el. zařízení v našem majetku.

Ze zaslaných podkladů je zřejmé, že stavba:

1. Investor: Krajská správa a údržba silnic Středočeského kraje, Zborovská 81/11, Praha 5, 150 21
2. Název stavby: Most ev.č.101-039 přes Dřetovický potok v obci Stehelčevy
3. Parc. číslo: 253, 589/20, 589/1, 589/22, 241 Kat. území: Stehelčevy
4. Předložené podklady: situace stavby
5. Číslo „Sdělení o existenci energetického zařízení v majetku DSO“: 100631687

a s ní související činnosti zasahují do ochranných pásem zařízení:

- podzemní kabelové vedení NN 0,4kV v rozsahu 1m na každou stranu od kabelu,
- nadzemní vedení VN 22kV linka č.VN4565 - DŘÍDOL v rozsahu 10m od krajních vodičů na obě strany,
- elektrické stanice číslo 514890, 22/0,4 kV, v rozsahu 10m od vnější licové stěny elektrické stanice,

které je v majetku naší společnosti.

**Sdělujeme Vám, že udělujeme souhlas s umístěním výše uvedené stavby a s prováděním činností zasahující do ochranného pásma předmětného el. zařízení.**

**Povoleny činnosti:**

1 – stavební práce	2 – zemní práce	3 – kácení a prořez
4 – umístění stavby	5 – skladování hořlavín	6 – skladování výbušnin

(nehodící se škrtněte)

Platnost tohoto souhlasu je vázána na dodržení následujících podmínek:

ČEZ Distribuce, a. s.

Děčín, Děčín IV-Podmokly, Teplická 874/8, PSČ 405 02 | Kontaktní bezplatná linka  
ČEZ Distribuce: 800 850 860 (hlášení poruch, distribuční požadavky, informace),  
e-mail: info@cezdistribuce.cz, www.cezdistribuce.cz | IČ: 24729035, DIČ: CZ24729035 |  
zapsaná v obch. rejstříku vedeném Krajským soudem v Ústí nad Labem, sp. zn. B 2145 |  
zasílací adresa: ČEZ Distribuce, a. s., Plzeň, Guldenerova 2577/19, PSČ 326 00

1. Podmínkou pro zahájení činnosti v ochranném pásmu je platné „Sdělení o existenci energetického zařízení v majetku společnosti ČEZ Distribuce, a. s.“, v daném zájmovém území tohoto souhlasu a dodržení podmínek uvedených v tomto vyjádření.
2. Souběhy a křižovatky s elektrickými vedeními musí být provedeny v souladu s platnými normami a předpisy, zejména s ČSN EN 50110-1, ČSN EN 50423-3, PNE 33 0000-6 a PNE 33 3301, ČSN EN 50341-3 pro venkovní vedení VN, ČSN 33 2000-5-52 a PNE 34 1050 pro kabelová vedení a ČSN 73 6005 o prostorovém uspořádání sítí technického vybavení se zajištěním nejmenšího dovoleného krytí podzemních sítí kabelů 1kV v tělese komunikace a vjezdů 1m. Krytí je nutné přizpůsobit konstrukci, parkovacího stání, vozovky a vjezdů (dělený arot, betonové žlaby). V případě nedodržení ČSN 73 6005, ČSN 33 2000-5-52 a PNE 34 1050 pro kabelová vedení a dotčení kabelového vedení v souběhu v komunikaci, bude zajištěno přeložení distribučního zařízení v souladu s ust. § 47, zákona 458/2000 Sb. na náklady toho, kdo přeložku vyvolá. Případné uložení do chrániček bude provedeno za součinnosti ČEZ Distribuční služby, s.r.o.
3. Ochranné pásmo vedení VN bude po celou dobu stavby označeno výstražnou cedulí „**POZOR – ochranné pásmo vedení VN**“ z obou stran možného vjezdu do tohoto pásma.
4. Jakákoliv poškození nebo mimořádné události, způsobené na elektrickém zařízení stavebníkem, musí být neprodleně oznámeny na poruchovou linku 800 850 860 a budou opraveny na náklady viníka. Zahrnutí poškozených míst může být provedeno pouze po souhlasu vydaném naší společností.
5. Umístěním stavby nesmí dojít ke ztížení přístupu našich pracovníků a pracovníků námi pověřených firem k našemu zařízení.
6. Při realizaci stavby nesmí dojít v žádném případě k nebezpečnému přiblížení osob, věcí, zařízení nebo mechanismů a strojů k živým částem pod napětím tj. musí být dodržena minimální vzdálenost 2 m od vodičů dle ČSN EN 50110-1. V případě, že nebude možné tuto vzdálenost dodržet, je žadatel povinen požádat o vypnutí předmětného vedení.
7. Pracovníci provádějící práce budou prokazatelně poučeni o nebezpečí, které hrozí při nedodržení bezpečnostních předpisů.
8. S ohledem k provádění prací v ochranném pásmu upozorňujeme na možnost nebezpečných vlivů od elektrického zařízení. Opatření proti těmto vlivům je na straně zhotovitele výše uvedené stavby. ČEZ Distribuce, a. s., nepřevzme žádnou zodpovědnost za případné škody, které vzniknou stavebníkovi následkem poruchy nebo havárie elektrického zařízení za nepředvídaných okolností nebo nedodržením výše uvedených podmínek.
9. Při případné úpravě povrchu v ochranném pásmu vedení nesmí dojít ke změně výškové nivelity země oproti současnému stavu.
10. Musí být dodrženy Podmínky pro práce v ochranných pásmech vedení, které jsou přílohou tohoto souhlasu.
11. Jakékoliv události mající vliv na provoz předmětných vedení musí být neprodleně oznámeny na linku 800 850 860 nebo včas oznámeny naší společností.
12. Výjimka z OP se nevztahuje na zařízení ČEZ ICT Services, a. s.

Souhlas s prováděním činností související se zřízením (výstavbou) výše uvedené stavby končí dnem vydání kolaudačního rozhodnutí.

Provozovatel si vyhrazuje právo odvolat souhlas kdykoli, pokud zjistí, že podmínky stanovené v tomto „Souhlasu s umístěním stavby a s prováděním činností v ochranném pásmu elektrického zařízení“ nejsou dodrženy. Pokud zjištěné nedostatky nebyly odstraněny ani na základě písemné výzvy ve stanoveném termínu, je žadatel povinen uvést ochranné pásmo do původního stavu a zdržet se provozování jakékoli činnosti, kterou zákon výslovně zakazuje.

Tento souhlas pozbývá platnosti, nebude-li stavba zahájena do 1 roku od udělení souhlasu a netýká se zajištění dodávky elektřiny pro danou stavbu.

S pozdravem




Ing. Petr Příbyl  
Vedoucí oddělení Správa energetického majetku - region  
ČEZ Distribuce, a.s.

**Příloha:**

1. Podmínky pro provádění činností v OP nadzemních vedení
2. Podmínky pro provádění činností v OP podzemních vedení
3. Podmínky pro provádění činností v OP elektrických stanic

)



389/2016  
Janovác  
11.04.2016  


**Ateliér projektování inženýrských staveb, s. r. o.**

**p. Petr Janovác**  
Ohradní 1443/24b  
140 00 Praha 4 - Michle

Váš dopis značka / ze dne	Naše značka	Vyřizuje / linka / e-mail	Místo odeslání / dne
0000171749 / 26. 3. 2016	181/11320/8.4.2016/Le	L. Škurek / 411 103 284 / <a href="mailto:skurek@ceps.cz">skurek@ceps.cz</a>	Hradec u Kadaně / 8. 4. 2016

**Vyjádření k existenci sítí**


**II/101 Stehelčeves - most ev. č. 101-039 a II/101 Stehelčeves - most ev. č. 101-039, SO 301 přeložka vodovodu**

**- Zájmové území: k. ú. Stehelčeves**

Vážený pane Janováči,

na základě Vaší žádosti Vám sdělujeme, že v místě uvažované stavby se nenachází žádné vedení ani zařízení přenosové soustavy, ani jejich ochranné pásmo.

S pozdravem



**čeps**, a.s. Elektrárnská 774/2  
101 52 Praha 10  
DIČ: CZ25702556  
(43)

Ing. Tomáš Petržílka  
vedoucí odboru Správy energetického majetku a dokumentace oblast Západ



Ateliér projektování  
inženýrských staveb, s.r.o.  
Ohradní 1443/24b  
14000 Praha

naše značka  
5001357186

vyřizuje  
Michal Karas

datum  
29.08.2016

Věc:

**II/101 Stehelčevy, most ev.č. 101-039, SO 301 Přeložka vodovodu**

K.ú. - p.č.: Stehelčevy

Stavebník: Krajská správa a údržba silnic Středočeského kraje, příspěvková organizace, Zborovská 81/11, 15000 Pra

Účel stanoviska: Povolení stavby - stavební režim

RWE GasNet, s.r.o., jako provozovatel distribuční soustavy (PDS) a technické infrastruktury, zastoupený RWE Distribuční služby, s.r.o., vydává toto stanovisko:

**K PŘEDLOŽENÉ PD SDĚLUJEME TOTO NAŠE STANOVISKO Z POHLEDU DOTYKU NA PLYNÁRENSKÁ ZAŘÍZENÍ:**

V zájmovém prostoru stavby dojde k dotyku s těmito plynárenskými zařízeními:  
STL PE plynovody d 160

Na základě předložené situace byl předán informační zakres

Pro realizaci stavby stanovujeme tyto podmínky:

- při souběhu a křížení IS požadujeme dodržení odstupových vzdáleností dle ČSN 73 6005
- před zahájením stavby bude provedeno vytyčení PZ viz.odst.3 - poskytnutý zakres je pouze ORIENTAČNÍ
- pokud stavba vyvolá výškovou nebo směrovou úpravu trasy plynárenského zařízení, bude zpracována PD přeložek plynárenských zařízení.
- v ochranném pásmu plynovodů (1+1 m) budou práce prováděny výhradně ručním způsobem
- během stavby nesmí dojít k poškození nebo přemístění PZ
- obrysy vodovodních šachet budou umístěny minimálně 500 mm od obrysu plynárenského zařízení
- ke křížení vodovodního potrubí s plynovodem může dojít v minimální vzdálenosti 150 mm

V rozsahu této stavby souhlasíme s povolením stavby dle zákona 183/2006 Sb. ve znění pozdějších předpisů. Tento souhlas platí pro územní řízení, řízení o územním souhlasu, veřejnoprávní smlouvy pro umístění stavby, zjednodušené územní řízení, ohlášení, stavební řízení, společné územní a stavební řízení, veřejnoprávní smlouvu o provedení stavby nebo oznámení stavebního záměru s certifikátem autorizovaného inspektora.

V zájmovém území se mohou nacházet plynárenská zařízení jiných vlastníků či správců, případně i dlouhodobě nefunkční/neprovozovaná plynárenská zařízení bez dostupných informací o jejich poloze a vlastnictví.

Plynárenská zařízení a plynovodní přípojky jsou dle ust. § 2925 zákona č. 89/2012 Sb., občanského zákoníku, provozovány jako zařízení zvlášť nebezpečné a z tohoto důvodu jsou chráněny ochranným pásmem dle zákona č.458/2000 Sb. ve znění pozdějších předpisů.

Nedodržení podmínek uvedených v tomto stanovisku zakládá odpovědnost stavebníka za vzniklé škody.

Rozsah ochranného pásma je stanoven v zákoně 458/2000 Sb. ve znění pozdějších předpisů.

Při realizaci uvedené stavby budou dodrženy podmínky pro provádění stavební činnosti:

1) Za stavební činnosti se pro účely tohoto stanoviska považují všechny činnosti prováděné v ochranném pásmu plynárenského zařízení a plynovodních přípojek (tzn. i bezvýkopové technologie a terénní úpravy) a činnosti mimo

RWE Distribuční služby, s.r.o.

Plynárenská 499/1

Zábrdovice

602 00 Brno

T +420532221111

F +420545578571

E info\_ds@rwe.cz

I www.rwe.cz

IC: 27935311

DIC: CZ27935311

Zapsán do obchodního rejstříku:

Krajský soud v Brně

oddíl C, vložka 57165

26.07.2007

Bankovní spojení:  
Československá obchodní banka,  
a.s.

Číslo účtu: 17837923

Kód banky: 0300



ochranné pásmo, pokud by takové činnosti mohly ohrozit bezpečnost a spolehlivost plynárenského zařízení a plynovodních přípojek (např. trhací práce, sesuvy půdy, vibrace, apod.).

2) Stavební činnosti je možné realizovat pouze při dodržení podmínek stanovených v tomto stanovisku. Nebudou-li tyto podmínky dodrženy, budou stavební činnosti, považovány dle § 68 zákona č.458/2000 Sb. ve znění pozdějších předpisů za činnost bez našeho předchozího souhlasu. Při každé změně projektu nebo stavby (zejména trasy navrhovaných inženýrských sítí) je nutné požádat o nové stanovisko k této změně.

3) Před zahájením stavební činnosti bude provedeno vytyčení trasy a přesné určení uložení plynárenského zařízení a plynovodních přípojek. Vytyčení trasy provede příslušná provozní oblast (formulář a kontakt naleznete na [www.rwe-ds.cz](http://www.rwe-ds.cz) nebo Zákaznická linka 840 11 33 55). Při žádosti uvede žadatel naši značku (číslo jednací) uvedenou v úvodu tohoto stanoviska. O provedeném vytyčení trasy bude sepsán protokol. Přesné určení uložení plynárenského zařízení a plynovodních přípojek je povinen provést stavebník na svůj náklad. Bez vytyčení trasy a přesného určení uložení plynárenského zařízení a plynovodních přípojek stavebníkem nesmí být vlastní stavební činnosti zahájeny. Vytyčení plynárenského zařízení a plynovodních přípojek považujeme za zahájení stavební činnosti.

4) Bude dodržena mj. ČSN 73 6005, TPG 702 04, zákon č.458/2000 Sb. ve znění pozdějších předpisů, případně další předpisy související s uvedenou stavbou.

5) Pracovníci provádějící stavební činnosti budou prokazatelně seznámeni s polohou plynárenského zařízení a plynovodních přípojek, rozsahem ochranného pásma a těmito podmínkami.

6) Při provádění stavební činnosti, vč. přesného určení uložení plynárenského zařízení je stavebník povinen učinit taková opatření, aby nedošlo k poškození plynárenského zařízení a plynovodních přípojek nebo ovlivnění jejich bezpečnosti a spolehlivosti provozu. Nebude použito nevhodného nářadí, zemina bude těžena pouze ručně bez použití pneumatických, elektrických, bateriových a motorových nářadí.

7) Odkryté plynárenské zařízení a plynovodní přípojky budou v průběhu nebo při přerušení stavební činnosti řádně zabezpečeny proti jejich poškození.

8) V případě použití bezvýkopových technologií (např. protlaku) bude před zahájením stavební činnosti provedeno úplné obnažení plynárenského zařízení a plynovodních přípojek v místě křížení na náklady stavebníka. V případě, že nebude tato podmínka dodržena, nesmí být použita bezvýkopová technologie.

9) Stavebník je povinen neprodleně oznámit každé i sebemenší poškození plynárenského zařízení nebo plynovodních přípojek (vč. izolace, signalizačního vodiče, výstražné fólie atd.) na telefon 1239.

10) Před provedením zásypu výkopu bude provedena kontrola dodržení podmínek stanovených pro stavební činnosti, kontrola plynárenského zařízení a plynovodních přípojek. Kontrolu provede příslušná provozní oblast (formulář a kontakt naleznete na [www.rwe-ds.cz](http://www.rwe-ds.cz) nebo Zákaznická linka 840 11 33 55). Při žádosti uvede žadatel naši značku (číslo jednací) uvedenou v úvodu tohoto stanoviska. Povinnost kontroly se vztahuje i na plynárenské zařízení, které nebylo odhaleno. O provedené kontrole bude sepsán protokol. Bez provedené kontroly nesmí být plynárenské zařízení a plynovodní přípojky zasypány. V případě, že nebudou dodrženy výše uvedené podmínky, je stavebník povinen na základě výzvy provozovatele plynárenského zařízení a plynovodních přípojek, nebo jeho zástupce doložit průkaznou dokumentaci o nepoškození plynárenského zařízení a plynovodních přípojek během výstavby nebo provést na své náklady kontrolní sondy v místě styku stavby s plynárenským zařízením a plynovodními přípojkami.

11) Plynárenské zařízení a plynovodní přípojky budou před zásypem výkopu řádně podsypány a obsypány těžným pískem, bude provedeno zhutnění a bude osazena výstražná fólie žluté barvy, vše v souladu s ČSN EN 12007-1-4, TPG 702 01, TPG 702 04.

12) Neprodleně po skončení stavební činnosti budou řádně osazeny všechny poklopy a nadzemní prvky plynárenského zařízení a plynovodních přípojek.

13) Poklopy uzávěrů a ostatních armatur na plynárenském zařízení a plynovodních přípojkách, vč. hlavních uzávěrů plynu (HUP) na odběrném plynovém zařízení udržovat stále přístupné a funkční po celou dobu trvání stavební činnosti.

14) Případné zřizování stavenišť, skladování materiálů, stavebních strojů apod. bude realizováno mimo ochranné pásmo plynárenského zařízení a plynovodních přípojek (není-li ve stanovisku uvedeno jinak).

15) Bude zachována hloubka uložení plynárenského zařízení a plynovodních přípojek (není-li ve stanovisku uvedeno jinak).





The energy to lead

16) Při použití nákladních vozidel, stavebních strojů a mechanismů zabezpečit případný přejezd přes plynárenské zařízení a plynovodní přípojky uložení panelů v místě přejezdu plynárenského zařízení.

Platí pouze pro území vyznačené v příloze tohoto stanoviska a to 24 měsíců ode dne jeho vydání.

V případě dotčení pozemku v majetku RWE kontaktujte prosím RWE GasNet, s.r.o. Kontakt naleznete na adrese [www.rwe-distribuce.cz/cs/kontaktni-system/](http://www.rwe-distribuce.cz/cs/kontaktni-system/), činnost "Smluvní vztahy - pozemky a budovy plynárenských zařízení", případně na Zákaznické lince 840 11 33 55.

Za správnost a úplnost dokumentace předložené s žádostí včetně jejího souladu s platnými předpisy plně zodpovídá její zpracovatel. Stanovisko nenahrazuje případná další stanoviska k jiným částem stavby.

V případě další korespondence nebo jednání (např. změna stavby) uvádějte naši značku - 5001357186 a datum tohoto stanoviska. Kontakty jsou k dispozici na [www.rwe-ds.cz](http://www.rwe-ds.cz) nebo Zákaznická linka 840 11 33 55.

Michal Karas  
technik externích požadavků  
odbor zpracování externích požadavků  
RWE Distribuční služby, s.r.o.

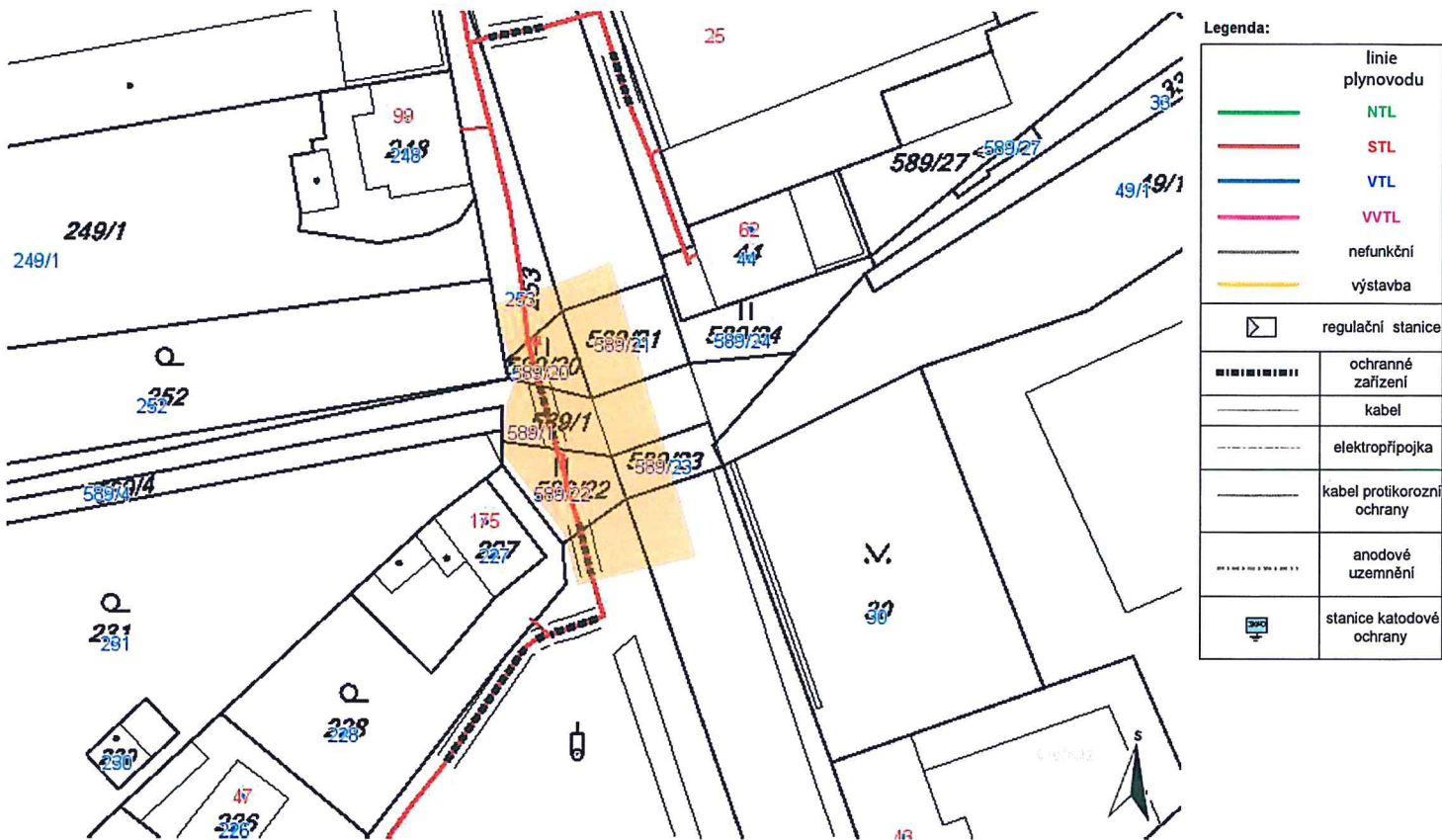
[michal.karas@rwe.cz](mailto:michal.karas@rwe.cz)

Přílohy: Orientační zakres plynárenského zařízení, Detailní zakres plynárenského zařízení, Ověřená příloha žadatele



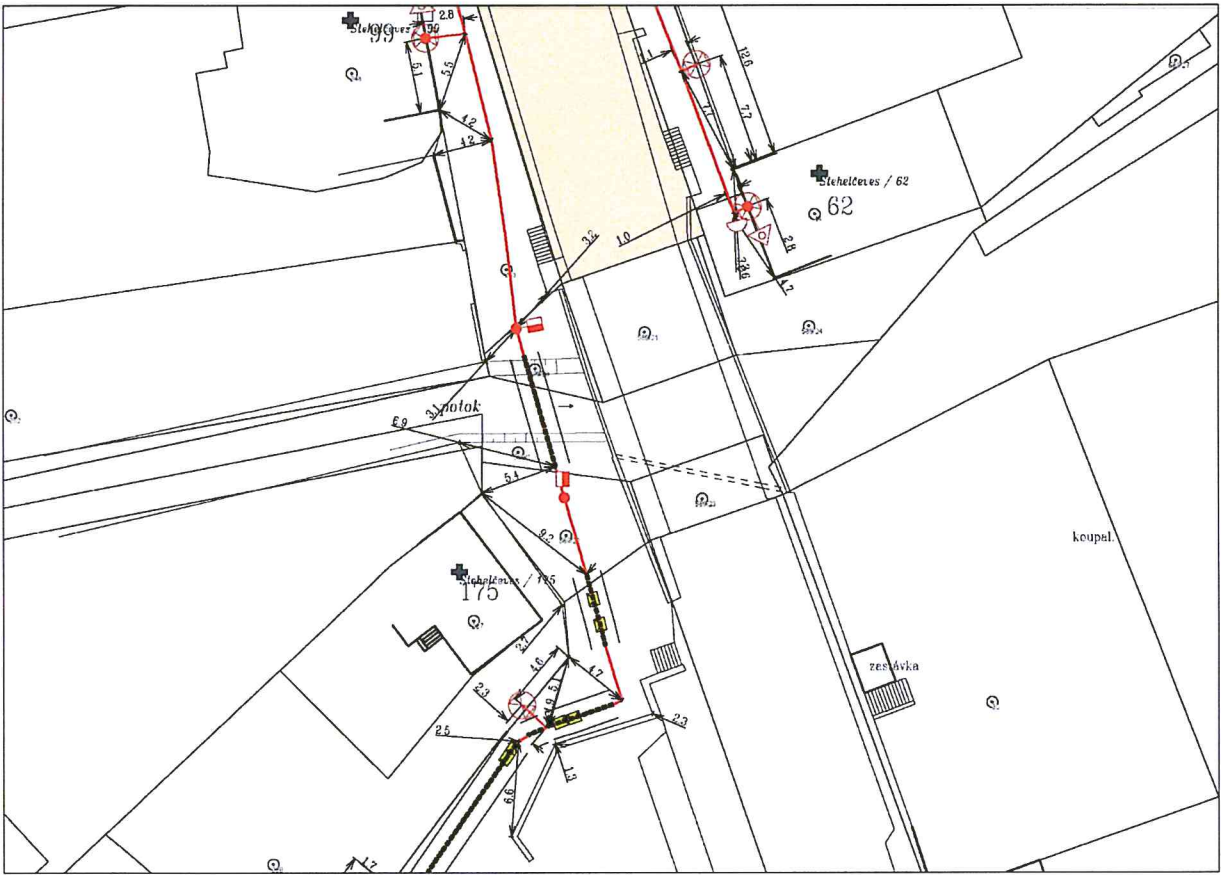
Příloha: Orientační zakres plynárenského zařízení. Tato příloha je nedílnou součástí stanoviska č. 5001357186 ze dne 29.08.2016.

Provozovatel DS: RWE GasNet, s.r.o.; Stavebník: Krajská správa a údržba silnic Středočeského kraje, příspěvková organizace, Zborovská 81/11, 15000 Praha. K.ú.: Stehelčevy.



Příloha: Detailní zakres plynárenského zařízení. Tato příloha je nedílnou součástí stanoviska č. 5001357186 ze dne 29.08.2016.

Provozovatel DS: RWE GasNet, s.r.o.; Stavebník: Krajská správa a údržba silnic Středočeského kraje, příspěvková organizace, Zborovská 81/11, 15000 Praha. K.ú.: Steheřeves.



Legenda:

	linie plynovodu
	NTL
	STL
	VTL
	VVTL
	nefunkční
	výstavba
	regulační stanice
	ochranné zařízení
	kabel
	elektropřipojka
	kabel protikorozi ochrany
	anodové uzemnění
	stanice katodové ochrany



APIS, s.r.o.  
Petr Janovác  
Ohradní 1443/24b  
140 00 Praha

Naše značka:  
1178/15/OVP/N

Datum:  
16.2.2015

**Toto vyjádření je vydáváno ve smyslu zákona č. 458/2000 Sb., zákona č. 127/2005 Sb. a zákona č. 183/2006 Sb., má platnost 2 roky od data jeho vydání.**

**Toto vyjádření se vztahuje výhradně k sítím ve vlastnictví NET4GAS, s.r.o.**

**Věc: Most ev. č. 101-039 přes Dřetovický potok v obci Stehelčeves**

**okres: Kladno  
k.ú.: Stehelčeves**

**NEZASAHUJE do bezpečnostního pásma VTL plynovodu a ochranného pásma telekomunikačního vedení ve vlastnictví NET4GAS, s.r.o.**

V další korespondenci uvádějte vždy číslo našeho vyjádření.

**NET4GAS, s.r.o.**  
**Na Hřebenech II 1718/8, P.O.BOX 22**  
**140 21 Praha 4 - Nusle**  
**IČ: 27260364**  
**DIČ: CZ27260364 (43)**

Aleš Novák  
Manažer, Dokumentace soustavy

Žádosti o vyjádření k VTL plynovodům nad 40 barů a telekomunikačních vedení ve vlastnictví NET4GAS, s.r.o. zasílejte pomocí elektronické podatelny: [www.net4gas.cz](http://www.net4gas.cz) (Žádost o vyjádření)



Doporučeně

**Atelier projektování inženýrských  
staveb s.r.o.**

Petr Janovác

Ohradní 24B

140 00 Praha 4 - Michle

Platnost tohoto vyjádření je 1 rok.

Vaše značka:	Naše značka:	Vyřizuje:	Telefon:	V Kladně dne:
	P16710016839	Ing. Marie Večeřová	312 812 134	1.9.2016

**Stehelčeves – most ev. č. 101-039 přes Dřetovický potok v obci včetně přeložky  
vodovodního řadu – vyjádření pro stavební povolení vodního díla.**Investor: Krajská správa a údržba silnic Stř. kraje, přísp. org.

Základní údaje stavby: Předloženou projektovou dokumentací je řešena přestavba mostu, který má nedobrý stavebně technický stav – je poškozené vybavení mostu, kryt vozovky a chodníků. Oprava mostu je rozdělena do stavebních objektů: SO 101 komunikace, SO 102 dopravní opatření, SO 201 most přes Dřetovický potok a SO 301 přeložka vodovodu. Přeložka je navržena z PE 160 v délce 22,8 m. V předložených podkladech je řešen **SO 301 – Přeložka vodovodu**.

**Právní vztahy**

Investor stavby:	Středočeský kraj, Zborovská 11, 150 21 Praha 5
Vlastník vodovodu:	Vodárny Kladno - Mělník, a.s., U Vodojemu 3085, 272 80 Kladno
Provozovatel vodovodu / kanalizace:	Středočeské vodárny, a.s., U Vodojemu 3085, 272 80 Kladno
Zpracovatel PD:	Ing. Zbyšek Sedláček
ev. č.	15-093

**Před vydáním stavebního povolení vodního díla musí investor uzavřít s vlastníkem a provozovatelem smlouvu o přeložce vodohospodářského zařízení s vlastníkem a provozovatelem, tj. společností Vodárny Kladno-Mělník, a.s. a Středočeskými vodárnami a.s. Kontaktní údaje: Miroslav Paluka, tel. 312 812 137, e-mail [miroslav.paluka@vkm.cz](mailto:miroslav.paluka@vkm.cz)**

**Technické podklady:**

- V prostoru stavby mostu se nachází vodovod a splašková kanalizace v provozování naší společnosti.
- Orientačním průběh stávajícího vodohospodářského zařízení byl zpracovatelem projektové dokumentace vyznačen do předložených podkladů.
- Polohu sítí v digitální podobě je možné si objednat u útvaru GIS tel. 312 812 182, Ing. Kyncl, [josef.kyncl@svas.cz](mailto:josef.kyncl@svas.cz), **Upozorňujeme však, že se jedná rovněž o orientační údaje.**

Vodohospodářské zařízení v dané lokalitě je v působnosti provozovatele vodovodů a kanalizací pro veřejnou potřebu – společnosti Středočeské vodárny, a.s. (SV, a.s.) provoz:

- Provoz vodovod středisko Kladno, ul. U Vodojemu 3085, vedoucí úseku diagnostika sítí Jaromír Musil, tel. 312 812 223, 723 074 325, 312 812 176, e-mail: [jaromir.musil@svas.cz](mailto:jaromir.musil@svas.cz)
- Provoz kanalizace středisko Kladno, vedoucí střediska Kladno, Marek Hrma - technik provozu kanalizace, tel.: 312 812 323, 724 610 132, e-mail: [marek.hrma@svas.cz](mailto:marek.hrma@svas.cz)

Se stavbou souhlasíme z hlediska provozovatele vodohospodářského zařízení za těchto podmínek:

- Vytýčení sítí si objednejte u výše uvedeného provozu, provoz upřesní trasu zařízení na místě včetně způsobu a místa napojení. Termín je třeba dohodnout alespoň 7 dní předem.
- Upozorňujeme, že zásah do stávajícího vodohospodářského zařízení mohou provádět pouze pracovníci výše uvedeného provozu.
- Při realizaci stavby požadujeme dodržet „**Všeobecné podmínky**“, platné pro vodohospodářské stavby, které tvoří nedílnou součást tohoto vyjádření a dodržet **Technický standard vodohospodářských staveb**“



závazný v působnosti vlastníka infrastruktury, tj. *Vodárny Kladno-Mělník, a.s.* (dále jen VKM, a.s.) a provozovatele, tj. *Středočeské vodárny, a.s.* Dokument je k dispozici na stránkách naší společnosti – [www.svas.cz](http://www.svas.cz).

- Dle zákona o vodovodech a kanalizacích č.274/2001 Sb §24 se vlastnictví k vodovodu provedením přeložky nemění.
- Před zahájením stavby je nutné uzavřít „Dohodu o provedení díla“, která je součástí smlouvy o přeložce.
- Okamžikem propojení nové přeložky se stávajícím řadem přechází přeložka automaticky do provozování SV a.s.
- Před vlastním zahájením stavby je nutno kontaktovat výše uvedený provoz v dostatečném časovém předstihu min. 30dní pro zajištění případného náhradního zásobování vodou. Veškeré investiční náklady na realizaci přeložky, provozní náklady na odstavení řadu z provozu, manipulaci s vypouštěním řadu, jeho opětovným napouštěním, proplachy, odkalení a dezinfekci, včetně nouzového zásobení přilehlých lokalit po dobu odstávky je nutné zahrnout do celkových nákladů projednávané stavby.
- Ke kontrole provádění přeložky vodovodního řadu je nutné přizvat pracovníky provozu Vodovodu. Projekt skutečného provedení přeložky, včetně zaměření v digitální formě (doložené písemným souhlasem manažera útvaru GIS), je nutné předat provozu SV, a.s. Zaměření je nutné provést dle dokumentu „S\_2013\_07\_Tvorba, aktualizace a využívání GIS“, který je zveřejněn na [www.svas.cz](http://www.svas.cz).

**Ing. Marie Večeřová**

*Manažer útvaru technického vyjadřování*



Středočeské vodárny, a.s.  
útv. technického vyjadřování  
U Vodojemu 3085, 272 80 Kladno  
(1)

**Příloha:** 1x situace s razítkem SV, a.s. 1x Všeobecné podmínky  
**Na vědomí:** provoz Vodovodu, provoz Kanalizace



## **Všeobecné podmínky pro přípravu staveb - ke stavbám vodohospodářského zařízení pro veřejnou potřebu**

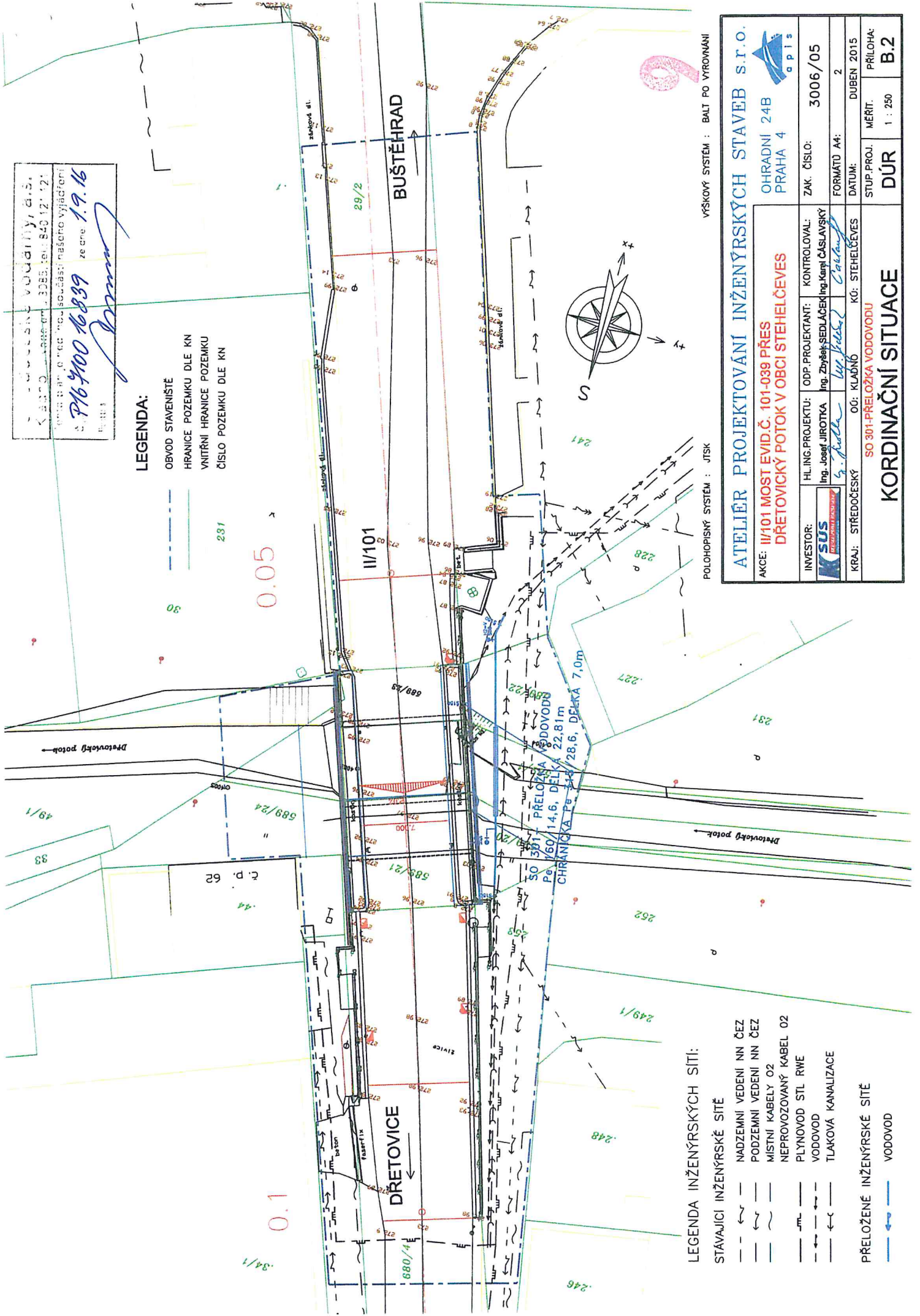
1. Zákres stávajícího vodohospodářského zařízení provozovaného Středočeskými vodárnami, a.s. (dále jen SV, a.s.) provedený do zasláné situace, eventuálně předaný v digitální formě, je vždy pouze orientační. Pro upřesnění průběhu je nutno požádat o vytyčení na místě. Termín je třeba dohodnout alespoň 7 dní předem s provozem/provozy SV, a.s. s působností v lokalitě stavby ( kontakty : [www.svas.cz](http://www.svas.cz), tel.840 121 121 )
2. Další podrobné a upřesňující informace k vodohospodářskému zařízení podá příslušný provoz. Doporučujeme konzultovat detaily při zpracování projektové dokumentace těchto zařízení, včetně přípojek.
3. Zpracování dokumentace vodohospodářského zařízení vč. přípojek musí být v souladu s dokumentem „Technický standard vodohospodářských staveb“ závazným v působnosti vlastníka infrastruktury, tj. Vodárny Kladno-Mělník, a.s. (dále jen VKM, a.s.) a provozovatele, tj. Středočeské vodárny, a.s. Dokument je k dispozici na stránkách naší společnosti – [www.svas.cz](http://www.svas.cz). Požadujeme, aby dokumentace vodohospodářského zařízení pro veřejnou potřebu byla zpracována osobou s osvědčením o autorizaci pro vodohospodářské stavby.
4. V souběhu vodohospodářského zařízení s jinými podzemními sítěmi požadujeme min. vzdálenost 1,0 m mezi povrchy a křížení dle ČSN 73 6005 (Prostorové uspořádání sítí technického vybavení). Kabel elektro v místě křížení uložit do chráničky sahající min. 1,5 m na obě strany od povrchu potrubí. Menší souběžné vzdálenosti při nedostatku prostoru je nutno prokazatelně dohodnout s útvarem technického vyjadřování, případně s příslušným provozem SV a.s. podle konkrétní situace v místě stavby.
5. Investor musí respektovat ochranné pásmo (dále jen OP) vodovodu a kanalizace - pro DN do 500 mm včetně v rozsahu 1,5 m a pro DN nad 500 mm v rozsahu 2,5 m - na všechny strany od pláště potrubí. Je-li potrubí vodovodu/kanalizace o průměru 200mm a více, uloženo v hloubce větší než 2,5m, zvětšuje se rozsah OP o 1m na obě strany. V OP nelze umísťovat žádné, ani drobné nadzemní stavby, výsadbu trvalých porostů – stromů a keřů. Vzdálenost od oplocení (budoucího oplocení) stavebních pozemků, příp. jiných nadzemních staveb (sloupy veř. osvětlení, el. vedení apod.) musí být min. 1,5 m nebo 2,5 m podle dimenze potrubí, a to mezi půdorysnými obrysy základů nadzemní stavby a potrubí. Výsadbu v blízkosti OP je zároveň účelné zvažovat tak, aby rozsah již vzrostlé dřeviny pokud možno do pásma nezasahoval a nemohla být poškozena při opravách potrubí. Změny nivelety a použití hutnicí techniky v OP prokazatelně dohodnout s příslušným provozem SV, a.s. podle konkrétní situace v místě. Vzdálenost základů sloupů od potrubí a hloubku založení je nutno zároveň posoudit z hlediska možného narušení jejich stability při opravách potrubí (výkopové práce). V OP nesouhlasíme s uložením betonových panelů nebo zpevňováním povrchu armovaným betonem. Při úpravě nivelety terénu (stavba nové komunikace a jiné) upravit poklady na vodohospodářském zařízení do nivelety definitivního povrchu.
6. Přípojky vodohospodářského zařízení jsou podle Zákona o vodovodech a kanalizacích č. 274/01 Sb. majetkem investorů (obvykle majitelů napojených nemovitostí). Vzhledem k přípojkám doporučujeme dodržet stejné podmínky souběhu, křížení a ochranného pásma jako pro veřejné sítě.
7. Vodohospodářské zařízení pro veřejnou potřebu se má nacházet na veřejně přístupných pozemcích. V případě průběhu veřejně nepřístupným pozemkem je nutné zřízení věcného břemene mezi investorem, popř. následným vlastníkem vodohosp. zařízení a vlastníkem dotčeného pozemku.
8. Vodovody pro veřejnou potřebu provozované SV, a.s. slouží přednostně k zásobování obyvatelstva pitnou vodou. Vodu pro požární zabezpečení lze zajistit pouze v množství daném hydrotechnickými podmínkami ve vodovodní síti a za standardních podmínek, tj. mimo havarijní stavy, plánované opravy a údržbové a revizní práce jak vyplývá ze Zákona o vodovodech a kanalizacích č. 274/01 Sb. (§ 9, odst.6). Množství pitné vody není možno pro požární účely garantovat. Z provozních důvodů nedoporučujeme osazování nadzemních požárních hydrantů, které nelze zajistit proti poškození, neoprávněným odběrům a zatěžují investora stavby.
9. Napojení nového vodovodu/kanalizace na stávající zařízení je možné pouze v případě dohody vlastníků navazujících úseků vodovodu/kanalizace. Tato povinnost je dána Zákonem č.274/2001 Sb., její splnění požadujeme před žádostí o vyjádření ke stavebnímu povolení. Dohoda vlastníků je součástí Smlouvy o smlouvě budoucí o majetkoprávním vypořádání a provozování, která musí být uzavřena před vydáním vyjádření pro stavební povolení. Před uvedením vodovodu/kanalizace do provozu je nutné uzavřít smlouvu mezi vlastníky vodovodů/ kanalizací provozně související.
- V případě realizace přeložky se vlastnictví vodohospodářského díla podle Zák.č. 274/01 Sb., tj. majetkoprávní vztahy ani provozování, nemění. Je třeba uzavřít dohodu o provedení přeložky mezi investorem, vlastníkem a provozovatelem vodohospodářské infrastruktury, která je předmětem přeložky.  
Pro bližší informace kontaktujte manažerku Útvaru technického vyjadřování: Ing. Marii Večeřovou, tel.602 433 353, e-mail: [marie.vecerova@svas.cz](mailto:marie.vecerova@svas.cz)
10. Připojení nového vodovodu/kanalizace na stávající zařízení bude uskutečněno příslušnými provozy SV, a.s. Jedná se o placenou službu. Provozy požadujeme přizvat na kontrolní dny, k tlakovým zkouškám a ke kontrole uložení potrubí vodovodu/kanalizace před záhozem. Souhlas provozu musí být zaznamenán ve stavebním deníku. Termíny s provozy je třeba dojednat alespoň 7 dní předem.
11. Projekt skutečného provedení stavby vodovodu/kanalizace, včetně zaměření v digitální formě (doložené písemným souhlasem manažera útvaru GIS), je nutné předat nejpozději při kolaudaci vodního díla Provozu SV, a.s. Zaměření je nutné provést dle dokumentu „S\_2013\_07\_Tvorba, aktualizace a využívání GIS“, který je zveřejněn na [www.svas.cz](http://www.svas.cz). V rámci stavby gravitační kanalizace musí dodavatel zajistit prohlídku potrubí TV kamerou včetně pořízení digitálního záznamu s archivací, dle požadavku provozovatele na CD, DVD, popř. VHS.



Ing. Josef Jírota, a.s.  
Kancelář: Praha 4, Břevenská 12, 120 00  
tel.: 246 01 12 12  
e-mail: jirota@bjrota.cz  
ze dne 19.10.16  
P164100 16839

# LEGENDA:

OBVOD STAVENIŠTĚ  
HRANICE POZEMKU DLE KN  
VNITŘNÍ HRANICE POZEMKU  
ČÍSLO POZEMKU DLE KN



VÝŠKOVÝ SYSTÉM : BALI PO VÝROVNĚNÍ

POLOHOVÝ SYSTÉM : JTSK

## ATELIER PROJEKTOVÁNÍ INŽENÝRSKÝCH STAVEB s.r.o.

OHRADNÍ 24B  
PRAHA 4

AKCE: II/101 MOST EVID.Č. 101-039 PŘES  
DŘETOVICKÝ POTOK V OBCI STEHELČEVES

INVESTOR:	HL. ING. PROJEKTU:	ODP. PROJEKTANT:	KONTROLOVAL:	ZAK. ČÍSLO:	3006/05
KSUŠ	Ing. Josef JÍROTA	Ing. Zbyněk SEDLÁČEK	Ing. Karel ČÁSLAVSKÝ	FORMÁT D4:	2
KRAJ: STŘEDOČESKÝ	OO: KLAUNOV	KO: STEHELČEVES	DATUM:	DUBEN 2015	
			STUP. PROJ.	MĚRIT.	1 : 250
			DŮR	PŘÍLOHA:	B.2

## KORDINAČNÍ SITUACE

### LEGENDA INŽENÝRSKÝCH SÍTÍ:

#### STÁVAJÍCÍ INŽENÝRSKÉ SÍTĚ

- — — — — NADZEMNÍ VEDENÍ NN ČEZ
- — — — — PODZEMNÍ VEDENÍ NN ČEZ
- — — — — MÍSTNÍ KABELY O2
- — — — — NEPROVOZOVANÝ KABEL O2
- — — — — PLYNOVOD STL RWE
- — — — — VODOVOD
- — — — — TLAKOVÁ KANALIZACE

#### PŘELOŽENÉ INŽENÝRSKÉ SÍTĚ

- — — — — VODOVOD



**ATELIER PROJEKTOVÁNÍ  
INŽENÝRSKÝCH STAVEB s.r.o.**

Petr Janovác

**Ohradní 24b****140 00 Praha 4 - Michle**1304/2016  
Janovác

24. 10. 2016

List.zásilky: VKM a.s., pošt.schr. 16, 272 80 Kladno Tel.: 312812200 Fax: 312812183 IČ: 46356991 DIČ: CZ46356991 BÚ: Komerční banka Kladno, č.ú. 515449020207/100

<i>Vaše značka:</i>	<i>Naše značka:</i>	<i>Vyřizuje/linka:</i>	<i>DS:</i>	<i>V Kladně dne:</i>
	059-8-2016/PM	Bc. M. Paluka 312 812 137	vp4gxsx	20. 10. 2016

**II/101 Most evid.č. 101-039 přes Dřetovický potok v obci Stehelčeves**  
**SO 301 přeložka vodovodu****ZÁVAZNÉ STANOVISKO K PROJEKTOVÉ DOKUMENTACI PRO STAVEBNÍ POVOLENÍ****Stručný popis stavby:****Identifikační údaje:**

- ev. číslo: 15 - 093
- Název stavby dle PD: II/101 Most evid.č. 101-039 přes Dřetovický potok v obci Stehelčeves
- Investor stavby: Středočeský kraj, Praha 5 – Smíchov, Zborovská 11, 150 21 Praha 5
- Zpracovatel PD: Ateliér projektování inženýrských staveb, s.r.o., Ohradní 24b, Praha
- Lokalita: k.ú. Stehelčeves

**Celkový záměr investora:**

- Rekonstrukce stávajícího silničního mostu přes Dřetovický potok evid. Č. 101-039 v obci Stehelčeves
- V souvislosti s předmětnou stavbou je naplánována přeložka stávajícího vodovodního řadu z LT 150, který je uchycený na mostní konstrukci.

**Popis vodního díla:**

- Nový vodovodní řad je navržen z potrubí PE 160 x 14,6 mm o délce 22,81 m.
- Přeložený vodovodní řad bude veden nezpevněným terénem a šybkou pod potokem po pozemcích kat. č. 241, 589/22, 589/1 a 589/20 v k.ú. Stehelčeves.

**Majetkoprávní vztahy:**

- Vlastníkem předmětného vodovodu je společnost Vodárny Kladno - Mělník, a.s.
- Provozovatelem předmětného vodovodu je společnost Středočeské vodárny, a.s.
- Investor uzavřel s vlastníkem a provozovatelem provozně souvisejícího vodovodu dne 4. 10. 2016 **smlouvu o přeložce**, která upravuje podmínky provedení přeložky dle zákona o vodovodech a kanalizacích.

### Stanovisko VKM:

- Stanovisko VKM a.s. se vztahuje pouze k novému vodnímu dílu pro veřejnou potřebu.
- Stanovisko i k ostatním částem navrhovaného záměru řeší Středočeské vodárny ve svém stanovisku pro vydání stavebního povolení k této akci pod č. j. P16710016839.
- S předloženou dokumentací pro stavební povolení ke stavbě přeložky vodovodního řadu a vydáním stavebního povolení, **souhlasíme za těchto podmínek:**
  1. Investor dodrží podmínky ve vyjádření provozovatele vodovodů v dané lokalitě, společnosti Středočeské vodárny, a.s. č.j. P16710016839.
  2. Investor dodrží podmínky stanovené ve smlouvě ev. č. 15 - 093– „Smlouva o přeložce - vodovod“, uzavřené 4. 10. 2016.
  3. Při realizaci stavby je nutné dodržet „**Technický standard vodohospodářských staveb**“ – v působnosti společností Vodárny Kladno – Mělník, a.s. a Středočeské vodárny, a.s.  
Dokument je ke stažení na stránkách naší společnosti:  
<http://www.vkm.cz/investicni-vystavba/dokumenty>

*Platnost tohoto vyjádření je 1 rok.*



Bc. Miroslav Paluka  
technik útvaru VH rozvoje  
a kontroly provozu

VODÁRNY KLADNO - MĚLNÍK, a.s.  
útvár vodohospodářského rozvoje  
U Vodojemu 3085, 272 80 Kladno

504/2016  
Janovác

29. 04. 2016



Telekomunikační a vysílací řešení

Ateliér projektování inženýrských staveb,  
s.r.o.

Petr Janovác  
Ohradní 1443/24b

140 00 Praha 4 - Michle

Váš dopis značky / ze dne	Naše značka	Vyřizuje / Telefon	Místo odeslání / dne
/ 26.03.2016	UPTS/OS/133607/2016	Ing. Jiří Majzner /	Praha / 27.04.2016

**Věc: „Vyjádření k existenci podzemních sítí spol. České Radiokomunikace, a.s.“**

Účel: existence sítí

**Akce: „II/101 Stehelčeves - most ev.č. 101-039**

**II/101 Stehelčeves - most ev.č. 101-039, SO 301 Přeložka vodovodu“**

K Vaší žádosti po prošetření aktuálního stavu podzemních sítí sdělujeme, že v uvedené lokalitě nedojde ke styku s žádným podzemním zařízením/vedením v naší správě. Z hlediska zájmů Českých Radiokomunikací a.s. nemáme ke shora uvedené akci námítky.

S pozdravem

Za správnost:

České Radiokomunikace a.s.  
Skokanská 2117/1  
169 00 Praha 6  
(54)

Ing. Houžvička Tomáš  
Senior specialista ATP

Příloha: daňový doklad

Pozn. Písemné žádosti zasílejte na adresu:

České Radiokomunikace, a.s.  
odd. Ochrany sítí  
Skokanská 2117/1  
169 00 Praha 6 - Břevnov

**Platnost tohoto vyjádření je jeden rok od data vystavení.**

Úhradu částky za vyjádření proveďte na účet Českých Radiokomunikací, a.s. Číslo účtu Českých Radiokomunikací, a.s. vč. variabilního symbolu naleznete na přiloženém Zjednodušeném daňovém dokladu.





Vyřizuje: Dundáček Petr

E-mail: petr.dundacek@t-mobile.cz

Ateliér projektování  
inženýrských staveb, s.r.o.  
Petr Janováč  
Ohradní 24b  
140 00 Praha 4 - Michleč

Naše značka: E08825/16

V Praze dne: 26.3.2016

**Vyjádření a stanovení podmínek pro udělení souhlasu s umístěním stavby v ochranném pásmu  
sítě technické infrastruktury ( TI ) společnosti T-Mobile Czech Republic a.s.**

Vydané podle § 101 ZÁKONA Č. 127/2005 Sb., o elektronických komunikacích a o změně některých souvisejících zákonů ( zákon o elektronických komunikacích – dále jen ZEK ), ve znění pozdějších předpisů a §161 zákona č. 183/2006 Sb., o územním plánování a stavebním řádu ( stavební zákon ) či dle dalších příslušných právních předpisů

**Věc: II/101 Stehelčeves - most ev. č. 101-039 a II/101 Stehelčeves - most ev. č. 101-039, SO  
301 - přeložka vodovodu**

Stupeň: Jiný důvod

Na základě předložených projektových podkladů dáváme **souhlasné stanovisko k vydání Územního souhlasu / rozhodnutí (Stavebního povolení) a následně souhlas s realizací stavby.**

Dle předložených dokladů nedojde ke kolizi s technickou infrastrukturou společnosti **T-Mobile Czech Republic a.s.**

Toto stanovisko má platnost 1 rok.

**T-Mobile**  
T-Mobile Czech Republic a.s.  
Tomášova 2144/1  
148 00 Praha 4  
IČ 649 49 681, DIČ CZ64949681

Ochrana sítí  
Technologický úsek

**Seznam příloh**

Příloha č.1 - Rekapitulace žádosti

Příloha č.2 - Situační plán



Příloha č. 1

**Rekapitulace žádosti o vyjádření k existenci sítě elektronických komunikací**

Číslo žádosti: E08825/16  
Název stavby /akce: II/101 Stehelčev - most ev. č. 101-039 a II/101 Stehelčev - most ev. č. 101-039, SO 301 - přeložka vodovodu  
Datum podání žádosti: 26.3.2016  
Důvod žádosti: Jiný důvod  
Popis jiného důvodu žádosti: stavební a územní řízení  
Poznámka:

**Žadatel**

Firma / organizace: Ateliér projektování inženýrských staveb, s.r.o.  
IČ: 61853267  
DIČ: CZ61853267  
Kontaktní osoba: Petr Janovác  
Adresa: Ohradní 24b  
Město / obec: Praha 4 - Michle  
PSČ: 140 00  
Stát: ČR  
E-mail: petr.janovac@apis-sro.eu  
Telefonní číslo: 602591631

**Stavebník**

Firma / organizace: KSÚS SK, p.o.  
Kontaktní osoba: Michal Šťastný  
Adresa: Zborovská 81/11  
Město / obec: Praha 5 - Smíchov  
PSČ: 15021  
Stát:  
E-mail: info@kr-s.cz  
Telefonní číslo: 257280111

**Stavba**

Výška nad terénem (metry): 0 m  
Projektant: Apis, s.r.o.  
Druh stavby: Infrastruktura  
Hodnota projektu: 0 mil. Kč  
Měsíc zahájení stavby: 0  
Měsíc ukončení stavby: 0

**Odeslání stanoviska**

E-mail: petr.janovac@apis-sro.eu

Příloha č. 2

**Situační plánek**

Zájmová oblast (zájmové oblasti) zadaná žadatelem



Geometrie zájmové oblasti (zájmových oblastí) žádosti ve formátu WKT a souřadnicovém systému S-JTSK. Zkopírováním textu lze geometrii zobrazit v jakémkoli softwaru podporujícím formát WKT.

GEOMETRY COLLECTION(POLYGON((-757840.453219105 -1031482.85370792,-757833.842782815  
 -1031504.62332288,-757814.749823087 -1031500.94301664,-757811.417917515 -1031511.63861882,-757830.211338217  
 -1031515.93998166,-757821.590316214 -1031539.9222397,-757829.036492134 -1031541.96154954,-757836.086374556  
 -1031517.81448264,-757854.037714012 -1031523.00612786,-757858.304823457 -1031506.58308903,-757841.21565995  
 -1031503.39265374,-757847.766175637 -1031483.94692453,-757840.453219105 -1031482.85370792)))



Ateliér projektování inženýrských staveb, s.r.o.  
Petr Janovác  
Ohradní 1443/24b  
140 00 Praha - Michle

V Praze, 12.4.2016

Naše zn.: **160326-11471869**

Věc: vyjádření k žádosti k akci **"II/101 Stehelčeves - most ev. č. 101-039 a II/101 Stehelčeves - most ev. č. 101-039, SO 301 - přeložka vodovodu"**

Sděluje Vám, že společnost Vodafone Czech Republic a.s., se sídlem Praha 5, náměstí Junkových 2, IČ: 25788001, zapsaná dne 13.8. 1999 v obchodním rejstříku vedeném Městským soudem v Praze pod spisovou značkou B.6064 na základě předložené dokumentace ze dne **26.3.2016**

**souhlasí s realizací projektu bez připomínek.**

Ve vámi zadaném zájmovém území a v uvedené výšce (viz vaše žádost o vyjádření v příloze) se nenachází žádné podzemní ani nadzemní vedení naší společnosti.

Platnost vyjádření je **1 rok** od data vydání.

S pozdravem

v.z. Kateřina Švarcová  
Vodafone Czech Republic a.s.  
Náměstí Junkových 2  
155 00 Praha 5

  
Vodafone Czech Republic a.s.  
náměstí Junkových 2, 155 00 Praha  
IČO: 25788001, DIČ: CZ25788001  
tel.: 775 971 111, fax: 775 971 92  
-60-

Tel.: 775 013 566  
E-mail: west@vodafone.cz

**Seznam příloh/přiložených souborů:**  
Zadost\_160326-11471869.pdf



**Agentura logistiky**  
**Regionální středisko vojenské dopravy Hradec Králové**  
Velké náměstí 33, Hradec Králové, PSČ 500 01

1040/2015  
Janoušek  
26. 10. 2015

Čj. 2-240/2015-5512HK

V Hradci Králové dne 24. října 2015

Výtisk číslo: 1

Počet listů: 1

Přílohy: 1/1 sl.

ATELIER PROJEKTOVÁNÍ  
INŽENÝRSKÝCH STAVEB s.r.o.  
Ohradní 24B

140 00 Praha 4 - Michle

**Věc: „II/101 Stehelčevy - most ev.č. 101-039, okres Kladno - oprava mostu”**


Vaše značka: APIS-543/2015

Z hlediska zájmů orgánů vojenské dopravy nemám připomínek k akci :  
**„II/101 Stehelčevy - most ev.č. 101-039, okres Kladno - oprava mostu”**

Dané stanovisko je nedílnou součástí souhrnného vyjádření vojenské správy zastoupené organizací  
Sekce ekonomická a majetková MO ČR - Oddělení ochrany územních zájmů a programových řízení Praha.

Uvedené stanovisko je vydáváno v souladu s ustanovením Zákona č. 183/2006 Sb. § 16.

Česká republika - vojenská správa  
zastoupena  
Náčelníkem Regionálního střediska vojenské dopravy  
Hradec Králové  
majorem Ing. Pavlem Vrbou  
v zastoupení  
kapitán Ing. Martin Reháček





**Ministerstvo obrany ČR**  
**Sekce ekonomická a majetková**  
**Odbor ochrany územních zájmů a řízení programů nemovité infrastruktury Praha**  
Tychonova 1, Praha 6, PSČ 160 01; IČ: 60 16 26 94; IDS:hjyaavk

Sp.zn.: 84284/2015-8201-OÚZ-LIT

APIS s.r.o.  
Ohradní 24b


140 00 Praha 4

V Praze dne 14.12.2015

Výtisk č. 1

Počet listů: 1

Přílohy: 1/1 sl.



**Věc: Rekonstrukce mostu e.č. 101-039 v k.ú. Stehelčevy.**

Ve smyslu § 175 zákona č.183/2006 Sb., o územním plánování a stavebním řádu (stavební zákon) a zákona č.222/1999 Sb., o zajišťování obrany České republiky v platných zněních a v souladu s resortními předpisy (na teritoriu okresů Domažlice, Kladno, Mělník, Písek, Příbram, Strakonice, Cheb, Klatovy, Rakovník, Tachov, Česká Lípa, Chomutov, Litoměřice, Most, Rokycany, Teplice, Děčín, Louny, Nymburk, Prachatice, Sokolov a Ústí nad Labem) bylo provedeno vyhodnocení výše uvedené akce.

Ministerstvo obrany ČR, jehož jménem jedná Renata LENIKOVÁ – referent společné státní správy a samosprávy oddělení ochrany územních zájmů Odboru ochrany územních zájmů a řízení programů nemovité infrastruktury, Sekce ekonomické a majetkové Praha v souladu s Rozkazem ministra obrany č. 39/2011 Věstníku MO-Zabezpečení výkonu působnosti MO ve věcech územního plánování a stavebního řádu,

**vydává závazné souhlasné stanovisko**

**k realizaci akce tak, jak byla doložena v písemné a grafické dokumentaci.**

Toto stanovisko je platné dva roky. Nebude-li během této doby stavba zahájena nebo dojde-li ke změnám v umístění, výšce nebo rozsahu stavby musí být stavba se SEM Praha znovu projednána. Na jeho základě lze vydat stavební povolení.

*Toto stanovisko nenahrazuje souhlas ČR–MO zastoupené AHNM Praha, ředitelem Odboru územní správy majetku v případech, kdy je ČR–MO účastníkem územního a stavebního řízení ve smyslu stavebního zákona jako vlastník nemovitostí dotčených realizací akce nebo vlastník nemovitostí sousedících (§ 52, § 85 a § 109 zák. č. 183/2006 Sb. ve znění pozdějších předpisů).*

**Doručovací adresa: Oddělení ochrany územních zájmů Praha, Sekce ekonomická a majetková MO, Hradební 12/772, Praha 1, PSČ 110 05.**

Kontaktní osoba: R.Leniková, tel. 973 287 118.

Referent společné státní správy a samosprávy  
Oddělení ochrany územních zájmů  
Renata LENIKOVÁ





Statutární  
město **Kladno**


Magistrát města Kladna  
Odbor výstavby – Oddělení územního rozhodování

**ADRESA PRACOVISTĚ:**

Magistrát města Kladna  
Odbor výstavby  
nám. Starosty Pavla 44  
272 52 Kladno

**DORUČOVACÍ ADRESA:**

Magistrát města Kladna  
nám. Starosty Pavla 44  
272 52 Kladno



**Krajská správa a údržba silnic Středočeského  
kraje, příspěvková organizace  
Zborovská 81  
150 00 Praha-Smíchov**

**Vaše zn.:**  
**Č. jednací:** OV/1203/16-2/Br  
**Spis. zn.:** Výst./1203/16/328/Br

**Vyřizuje:** Brabcová, č. pov. T-8/2006-OV  
**Kladno:** 1.4.2016

## **VYJÁDŘENÍ**

Odbor výstavby Magistrátu města Kladna, jako stavební úřad příslušný podle § 13 odst. 1, písm. c) zákona č. 183/2006 Sb., o územním plánování a stavebním řádu (stavební zákon), ve znění pozdějších předpisů (dále jen "stavební zákon"), podle ustanovení § 15 odst. 2 stavebního zákona

**s d ě l u j e,**

že stavební úpravy stavby

**mostu ev. č. 101-039 přes Dřetovický potok**

na pozemku parc. č. 589/1, 589/21, 589/23 v katastrálním území Stehelčevy jsou v souladu se záměry územního plánování v dotčeném území.

Stavební úpravy mostu nevyžadují dle § 79 odst. 6 stavebního zákona územní rozhodnutí o umístění stavby.

Přeložka vodovodu podléhá vydání územního rozhodnutí o umístění stavby dle § 76 stavebního zákona a dále stavebního povolení, vydaného speciálním stavebním úřadem dle § 15 zákona č. 254/2001 Sb., o vodách a o změně některých zákonů (vodní zákon).

### **Poučení:**

Toto vyjádření nenahrazuje rozhodnutí ani opatření jiných správních orgánů, jichž je zapotřebí pro povolení speciální stavby podle zvláštních předpisů.

**Klára B R A B C O V Á**  
oprávněná úřední osoba

Kontaktní spojení:

**Tel:** 312604318  
**Fax:** 312 240 540

**Email:** klara.brabcova@mestokladno.cz  
**Web:** <http://www.mestokladno.cz>

**Obdrží:**

účastníci (doručenky)

Ateliér projektování inženýrských staveb,s.r.o., IDDS: 279neic

sídlo: Ohradní č.p. 1443/24b, 140 00 Praha 4-Michle

zastoupení pro: Krajská správa a údržba silnic Středočeského kraje, příspěvková  
organizace, Zborovská 81, 150 00 Praha-Smíchov

---



# Statutární město Kladno


Magistrát města Kladna  
Odbor výstavby – Oddělení územního rozhodování

## ADRESA PRACOVIŠTĚ:

Magistrát města Kladna  
Odbor výstavby  
nám. Starosty Pavla 44  
272 52 Kladno

## DORUČOVACÍ ADRESA:

Magistrát města Kladna  
nám. Starosty Pavla 44  
272 52 Kladno



TOTO ROZHODNUTÍ BYLO  
OZNÁMENO DNE 29.8.2016  
NABYLO PRÁVNÍ MOCI DNE  
14.9.2016 A JE VYKONATELNÉ

Středočeský kraj  
Zborovská 81  
150 00 Praha-Smíchov

Vaše zn.: Vyřizuje: Ing. arch. Markéta Moravcová, č. pov. T-33/2014 - OV  
Č. jednací: OV/5380/15-10/Mo Kladno: 23.8.2016  
Spis. zn.: Výst./5380/15/328/Mo

## ROZHODNUTÍ ÚZEMNÍ ROZHODNUTÍ

### Výroková část:

Odbor výstavby Magistrátu města Kladna, jako stavební úřad příslušný podle § 13 odst. 1, písm. c) zákona č. 183/2006 Sb., o územním plánování a stavebním řádu (stavební zákon), ve znění pozdějších předpisů (dále jen "stavební zákon"), v územním řízení posoudil podle § 84 až 91 stavebního zákona žádost o vydání rozhodnutí o umístění stavby nebo zařízení (dále jen "rozhodnutí o umístění stavby"), kterou dne 28. 12. 2015 podal

**Středočeský kraj, IČO 70891095, Zborovská 81, 150 00 Praha-Smíchov,  
který zastupuje Krajská správa a údržba silnic Středočeského kraje, příspěvková  
organizace, IČO 00066001, Zborovská 81, 150 00 Praha-Smíchov,  
kterou zastupuje Ateliér projektování inženýrských staveb, s.r.o., IČO 61853267,  
Ohradní 1443, 140 00 Praha-Michle**

(dále jen "žadatel"), a na základě tohoto posouzení:

- I. **Vydává** podle § 79 a 92 stavebního zákona a § 9 vyhlášky č. 503/2006 Sb., o podrobnější úpravě územního rozhodování, územního opatření a stavebního řádu

### rozhodnutí o umístění stavby

**"II/101 Stehelčeves - most ev. č. 101-039, SO 301 přeložka vodovodu"**

(dále jen "stavba") na pozemku parc. č. 241 (ostatní plocha), parc. č. 253 (ostatní plocha), parc. č. 589/1 (vodní plocha), parc. č. 589/20 (trvalý travní porost), parc. č. 589/22 (trvalý travní porost) v katastrálním území Stehelčeves.

**Druh a účel umísťované stavby:**

- přemístění zavěšeného litinového vodovodu DN 150 z mostní konstrukce do nové trasy pod koryto Dřetovického potoka
- stavba je součástí projektu opravy stávajícího mostu přes Dřetovický potok v obci Stehelčevě, z důvodu jeho současného špatného stavebně-technického stavu

**Umístění stavby na pozemku:**

- SO 301 – nová trasa vodovodu z potrubí PE 160/14,6, je navržena ve vzdálenosti 2,65 m od stávající hrany mostu, vodovod bude uložen do souběhu se stávající tlakovou kanalizací pod potokem; přeložka začne cca 1,5 m před vstupem stávajícího vodovodu na most, na obou koncích přeložky budou vysazeny trasové uzávěry – šoupata DN 150 se zemní soupřavou, v nejnižším místě přeložky bude vysazena odbočka pro hydrant k odkalení potrubí a v nejvyšším bodě přeložky bude osazen hydrant – vzdušník (potřeba osazení hydrantu bude upřesněna v dalším stupni dokumentace)
- celková délka přeložky je cca 22,8 m

**II. Stanoví podmínky pro umístění stavby:**

1. Stavba bude umístěna v souladu s grafickou přílohou vypracovanou v dubnu 2015 spol. Ateliér projektování inženýrských staveb, s.r.o. a ověřenou Ing. Zbyškem Sedláčkem autorizovaným inženýrem pro vodohospodářské stavby, ČKAIT 0003293, která obsahuje výkres č. B.2 „Koordinační situační“ v měřítku 1:250 se zakreslením stavebního pozemku a požadovaným umístěním stavby.

2. V dotčeném území se nacházejí stávající sítě technického vybavení – energetické zařízení typu: nadzemní sítě NN, VN a stanice NN spol. ČEZ Distribuce, a.s.; středotlaký plynovod d 160 PE plynovody ve správě RWE Distribuční služby, s.r.o.; vodovod a kanalizace ve správě Středočeských vodáren, a.s.

Tato zařízení musí být respektována a při realizaci musí být dodrženy podmínky, které jsou nedílnou součástí vyjádření těchto provozovatelů technické infrastruktury, dále bude mj. dodržena ČSN 73 6005 - Prostorové uspořádání sítí technického vybavení, ustanovení zákona č. 458/2000 Sb. energetický zákon v platném znění, ustanovení zákona č. 274/2001 Sb., o vodovodech a kanalizacích ve znění pozdějších předpisů.

3. Při zpracování dalšího stupně projektové dokumentace stavby budou respektovány „Všeobecné podmínky“ a dodržen „Technický standard vodohospodářských staveb“ provozovatele zařízení, Středočeských vodáren, a. s., vlastnictví vodovodu se provedením přeložky nemění.

Vzhledem k tomu, že v průběhu odstavení řadu bude nutné řad LT 150 uzavřít v části mezi ul. Vrapická u p. č. 242 a ul. Hlavní u p. č. 255, je nutné navrhnout náhradní zásobení pomocí suchovodu z důvodu, že na trase uzavřeného řadu se nacházejí stávající vodovodní přípojky.

Další stupeň projektové dokumentace bude spol. Středočeské vodárny, a. s. a spol. Vodárny Kladno – Mělník, a.s. předložen k vyjádření.

4. Nakládání s odpady bude v souladu se zákonem č. 185/2001 Sb., o odpadech. V rámci závěrečné kontrolní prohlídky bude doloženo množství a specifikace odpadů vzniklých v procesu výstavby včetně způsobu jejich využití či odstranění, respektive předání oprávněné osobě. Čestné prohlášení o likvidaci odpadů není dostačujícím dokladem splnění zákonných povinností.

Dle zákona o odpadech musí být v rámci odpadového hospodářství dodržována hierarchie způsobu nakládání s odpady, ve které předchází vlastnímu odstranění odpadů vhodnější recyklace odpadů. Přebytečná zemina, která je odpadem, může být vytěžena jen na povolených terénních úpravách nebo odvezena na povolenou skládku odpadů.

5. Do dalšího stupně projektové dokumentace budou respektovány podmínky Magistrátu města Kladna, Odboru životního prostředí a Povodí Vltavy, státní podnik:

Během stavby nesmí dojít ke znečištění podzemních a povrchových vod. Výkopek ani stavební materiál nelze skladovat tak, aby mohlo dojít k jeho splavení do toku, neskladovat ani v místech soustředěného odtoku povrchových vod. Případný materiál, který by se dostal do koryta je nutno ihned odstraňovat. Na stavbě musí být prostředky pro likvidaci případné havárie.

Chránička vodovodu musí přesahovat do vzdálenosti 3 m za břehové hrany koryta. Za břehovými hranami budou umístěny v ose křížení označnické sloupky.

Šoupě a hydrant ve funkci kalníku bude umístěn mimo koryto toku a mimo prostor průtočného profilu mostu.

Obnovení opevnění Dřetovického potoka kamennou dlažbou bude provedeno v rozměrech a skladbě stejné, jako bude navazující opevnění v profilu rekonstruovaného mostu. Opevnění musí být plynule napojené na stávající koryto i břehy.

Zařízení staveniště je třeba umístit mimo záplavové území.

Na dobu výstavby bude zpracován povodňový plán, který bude předložen k vyjádření správci toku, a který se přikládá nadřízenému povodňovému orgánu k potvrzení souladu s povodňovým plánem vyšší úrovně (obec Stehelčevy).

Před zpracováním projektové dokumentace požaduje státní podnik, Povodí Vltavy svolat jednání projektanta a správce toku k upřesnění podmínek a ke koordinaci rekonstrukce mostu. Další stupeň projektové dokumentace bude správci toku předložen k vyjádření. K zahájení a ukončení staveb bude přizván Povodí Vltavy, státní podnik.

Veškerá případná manipulace se závadnými látkami musí být prováděna tak, aby bylo zabráněno nežádoucímu úniku závadných látek do půdy nebo jejich nežádoucímu smíšení s odpadními nebo srážkovými vodami. Realizací záměru nesmí dojít ke zhoršení odtokových poměrů na předmětné lokalitě.

6. Stavba bude prováděna v rámci rekonstrukce mostu (pokud bude řešena nezávisle na rekonstrukci, bude podléhat povolení silničního správního úřadu podle § 25 zákona č. 13/1997 Sb.).
7. Případné uzavírky nebo omezení na komunikacích budou v předstihu sděleny na operační a informační středisko HZS Středočeského kraje, krajské ředitelství Kladno.
8. V případě jakýchkoliv výkopových prací je stavebník v souladu s ustanovením § 22, odst. 2, zákona č. 20/1987 Sb. už od doby přípravy stavby povinen oznámit svůj záměr České společnosti archeologické, o.p.s., Lužná č. p. 591/4, Praha 6, mob.: 603 152 218, a umožnit jemu nebo oprávněné organizaci provést na dotčeném území záchranný archeologický výzkum.
9. Navržená stavba je vodní dílo, které dle § 15 zák. č. 254/2001 Sb., o vodách a o změně některých zákonů (vodní zákon), ve znění pozdějších předpisů, podléhá stavebnímu povolení vodoprávního úřadu – odboru životního prostředí Magistrátu města Kladna.

Účastníci řízení na něž se vztahuje rozhodnutí správního orgánu:

Středočeský kraj, Zborovská 81, 150 00 Praha-Smíchov

### Odůvodnění:

Dne 28. 12. 2015 podal žadatel žádost o vydání rozhodnutí o umístění stavby SO 301 přeložky vodovodu, vyvolanou plánovanou rekonstrukcí mostu ev. č. 101-039 přes Dřetovický potok v obci Stehelčevy.

Protože žádost nebyla úplná a nebyla doložena všemi podklady a stanovisky potřebnými pro její řádné posouzení, byl žadatel dne 28. 12. 2015 vyzván k doplnění žádosti a řízení bylo přerušeno do 15. 4. 2016. Žadatel podal dne 30. 3. 2016 žádost o prodloužení lhůty k doplnění žádosti do 30. 6. 2016, stavební úřad této žádosti vyhověl usnesením ze dne 1. 4. 2016, č.j.: OV/5380/15-5/Mo. Pro doplnění požadovaných dokumentů podal žadatel dne 22. 6. 2016 žádost o nové prodloužení lhůty do 30. 9. 2016, stavební úřad této žádosti vyhověl usnesením ze dne 24. 6. 2016, č.j.: OV/5380/15-8/Mo. Žádost byla doplněna dne 8. 7. 2016.

Stavební úřad oznámil zahájení územního řízení známým účastníkům řízení a dotčeným orgánům a stanovil lhůtu na podání stanovisek dotčených orgánů a námitek účastníků řízení v délce 15 dnů.

Umístění stavby je v souladu se schválenou územně plánovací dokumentací. Umístění stavby vyhovuje obecným požadavkům na využívání území.

Stanoviska sdělili:

- Česká republika - Ministerstvo obrany, Sekce ekonomická a majetková MO, Oddělení ochrany územních zájmů Praha; Sp. zn.: 84284/2015-8201-OÚZ-LIT ze dne 14. 12. 2015
- Obec Stehelčevy; zn.: 001007/15/JŠt ze dne 11. 11. 2015
- Magistrát města Kladna, odbor životního prostředí; č. j.: OŽP/5939/15 ze dne 20. 11. 2015 a č. j.: OŽP/2587/15 ze dne 22. 5. 2015 a č. j.: OŽP/5939/15 ze dne 20. 11. 2015
- Magistrát města Kladna, odbor životního prostředí – vodoprávní úřad; č. j.: OŽP/6158/15-2/PK ze dne 1. 12. 2015 a č. j.: OŽP/6159/15-2/PK ze dne 1. 12. 2015
- Magistrát města Kladna, Odbor dopravy a služeb; č. j.: ODaS/1099/15/280 ze dne 15. 6. 2015
- Krajský úřad Středočeského kraje, odbor životního prostředí a zemědělství; č. j.: 069472/2015/KUSK ze dne 21. 5. 2015
- Hasičský záchranný sbor Středočeského kraje, krajské ředitelství; Ev. č. PCNP-1316-2/2015/PD ze dne 6. 11. 2015
- Krajská hygienická stanice Středočeského kraje se sídlem v Praze, ÚP Kladno; č.j.: KHSSC 50290/2015 ze dne 27. 10. 2015

Vyjádření doložili:

- Česká telekomunikační infrastruktura a.s.; č. j.: 59253/15 ze dne 7. 5. 2015
- ČEZ Distribuce, a. s.; zn.: 0100565262 ze dne 29. 4. 2016 a zn.: 001074903434 ze dne 15. 5. 2015

- ČEPS, a.s.; zn.: 181/11320/8.4.2016/Le ze dne 8. 4. 2016
- RWE Distribuční služby, s.r.o.; zn.: 5001112519 ze dne 26. 5. 2015
- NET4GAS, s.r.o.; zn.: 1178/15/OVP/N ze dne 16. 2. 2015
- Středočeské vodárny, a.s.; zn.: P15710008956 ze dne 9. 6. 2015
- Vodárny Kladno - Mělník, a.s.; zn.: 032-5-2016/PM ze dne 7. 7. 2016
- České Radiokomunikace a.s.; zn.: UPTS/OS/133607/2016 ze dne 27. 4. 2016
- T-Mobile Czech Republic a.s.; zn.: E08825/16 ze dne 26. 3. 2016
- Vodafone Czech Republic a.s.; zn.: 160326-11471869 ze dne 12. 4. 2016
- Povodí Vltavy, státní podnik; zn.: 30398/2015-242-Ka ze dne 11. 6. 2015

Stavební úřad zajistil vzájemný soulad předložených závazných stanovisek dotčených orgánů vyžadovaných zvláštními předpisy a zahrnul je do podmínek rozhodnutí.

Stavební úřad rozhodl, jak je uvedeno ve výroku rozhodnutí, za použití ustanovení právních předpisů ve výroku uvedených.

#### Účastníci řízení - další dotčené osoby:

Obec Stehelčevy, Úřad pro zastupování státu ve věcech majetkových, Krajská správa a údržba silnic Středočeského kraje, příspěvková organizace, Blanka Moravcová, Ing. Petr Brož, Ing. arch. Jitka Kořínková, ČEZ Distribuce, a. s., RWE Distribuční služby, s.r.o., Středočeské vodárny, a.s., Povodí Vltavy, státní podnik, Vodárny Kladno - Mělník, a.s.

#### Vypořádání s návrhy a námitkami účastníků:

- Účastníci neuplatnili návrhy a námitky.

#### Vypořádání s vyjádřeními účastníků k podkladům rozhodnutí:

- Účastníci se k podkladům rozhodnutí nevyjádřili.

#### Poučení účastníků:

Proti tomuto rozhodnutí se lze odvolat do 15 dnů ode dne jeho oznámení k odboru regionálního rozvoje Krajského úřadu Středočeského kraje podáním u zdejšího správního orgánu.

Odvolání se podává s potřebným počtem stejnopisů tak, aby jeden stejnopis zůstal správnímu orgánu a aby každý účastník dostal jeden stejnopis. Nepodá-li účastník potřebný počet stejnopisů, vyhotoví je správní orgán na náklady účastníka.

Odvoláním lze napadnout výrokovou část rozhodnutí, jednotlivý výrok nebo jeho vedlejší ustanovení. Odvolání jen proti odůvodnění rozhodnutí je nepřípustné.

Stavební úřad po právní moci rozhodnutí předá ověřenou dokumentaci žadateli, případně obecnímu úřadu, jehož územního obvodu se umístění stavby týká, není-li sám stavebním úřadem, popřípadě též speciálnímu stavebnímu úřadu.

Rozhodnutí má podle § 93 odst. 1 stavebního zákona platnost 2 roky. Podmínky rozhodnutí o umístění stavby platí po dobu trvání stavby či zařízení, nedošlo-li z povahy věci k jejich konzumaci.



Ing. arch. Markéta M O R A V C O V Á  
oprávněná úřední osoba

### Poplatek:

Správní poplatek podle zákona č. 634/2004 Sb., o správních poplatcích ve znění pozdějších předpisů položky 17 odst. 1 písm. h) ve výši 3.000,-Kč byl zaplacen bankovním převodem dne 29. 3. 2016.

### Obdrží:

#### účastníci (doručenky)

Ateliér projektování inženýrských staveb, s.r.o., IDDS: 279neic

sídlo: Ohradní č.p. 1443/24b, 140 00 Praha 4-Michle

zastoupení pro: Krajská správa a údržba silnic Středočeského kraje, příspěvková organizace, Zborovská 81, 150 00 Praha-Smíchov

zastoupení pro: Středočeský kraj, Zborovská 81, 150 00 Praha-Smíchov

Obec Stehelčevy, IDDS: n6vbnzm

sídlo: Hlavní č.p. 43, 273 42 Stehelčevy

Úřad pro zastupování státu ve věcech majetkových, IDDS: 96vaa2e

sídlo: Rašínovo nábřeží č.p. 390/42, Praha 2-Nové Město, 128 00 Praha 28

Krajská správa a údržba silnic Středočeského kraje, příspěvková organizace, IDDS: a6ejgmx

sídlo: Zborovská č.p. 81/11, 150 00 Praha 5-Smíchov

Blanka Moravcová, Vrapická č.p. 175, 273 42 Stehelčevy

Ing. Petr Brož, Suchardova č.p. 515, 272 01 Kladno 1

Ing. arch. Jitka Kořínková, Zelená č.p. 1606/12, 160 00 Praha 6-Dejvice

ČEZ Distribuce, a. s., IDDS: v95uqfy

sídlo: Teplická č.p. 874/8, Děčín IV-Podmokly, 405 02 Děčín 2

RWE Distribuční služby, s.r.o., IDDS: jnnyjs6

sídlo: Plynárenská č.p. 499/1, Zábřovice, 657 02 Brno 2

Středočeské vodárny, a.s., IDDS: qztgg8d

sídlo: U vodojemu č.p. 3085, 272 01 Kladno 1

Povodí Vltavy, státní podnik, IDDS: gg4t8hf

sídlo: Holečkova č.p. 106/8, 150 00 Praha 5-Smíchov

Vodárny Kladno - Mělník, a.s., IDDS: vp4gxsx

sídlo: U vodojemu č.p. 3085, 272 01 Kladno 1

dotčené orgány státní správy

Česká republika - Ministerstvo obrany, Sekce ekonomická a majetková MO, Oddělení ochrany územních zájmů Praha, IDDS: hjyaavk

sídlo: Hradební č.p. 772/12, 110 05 Praha 1-Staré Město, P.O.BOX 45

Magistrát města Kladna, odbor životního prostředí, IDDS: dyubpcm

sídlo: nám. Starosty Pavla č.p. 44, 272 52 Kladno 1

Magistrát města Kladna, Odbor dopravy a služeb, IDDS: dyubpcm

sídlo: nám. Starosty Pavla č.p. 44, 272 52 Kladno 1

Krajský úřad Středočeského kraje, odbor životního prostředí a zemědělství, IDDS: keebyyf

sídlo: Zborovská č.p. 11, 150 00 Praha 5-Smíchov

Hasičský záchranný sbor Středočeského kraje, krajské ředitelství, IDDS: dz4aa73

sídlo: Jana Palacha č.p. 1970, 272 01 Kladno 1





Statutární  
město **Kladno**

Magistrát města Kladna  
Odbor výstavby – Oddělení územního rozhodování

**ADRESA PRACOVIŠTĚ:**

Magistrát města Kladna  
Odbor výstavby  
nám. Starosty Pavla 44  
272 52 Kladno

**DORUČOVACÍ ADRESA:**

Magistrát města Kladna  
nám. Starosty Pavla 44  
272 52 Kladno

**Středočeský kraj  
Zborovská 81  
150 00 Praha-Smíchov**



**Vaše zn.:**

**Č. jednací:** OV/5380/15-11/Mo

**Spis. zn.:** Výst./5380/15/328/Mo

**Vyřizuje:** Ing. arch. Markéta Moravcová, č. pov. T-33/2014 - OV  
**Kladno:** 16.9.2016

## SDĚLENÍ

Odbor výstavby Magistrátu města Kladna, jako příslušný správní orgán Vám sděluje, že rozhodnutí ze dne 23. 8. 2016 č.j. OV/5380/15-10/Mo

### nabylo právní moci

ve smyslu ustanovení § 73 odst. 1 zákona č. 500/2004 Sb., správní řád, ve znění pozdějších předpisů **dne 14. 9. 2016** a je vykonatelné.

Příloha: ověřená dokumentace

**Magistrát města Kladna  
ODBOR VÝSTAVBY  
-9-**

Ing. arch. Markéta M O R A V C O V Á  
oprávněná úřední osoba

**Obdrží:**

účastníci (doručenky)

Ateliér projektování inženýrských staveb, s.r.o., IDDS: 279neic

sídlo: Ohradní č.p. 1443/24b, 140 00 Praha 4-Michle

zastoupení pro: Krajská správa a údržba silnic Středočeského kraje, příspěvková organizace, Zborovská 81, 150 00 Praha-Smíchov

zastoupení pro: Středočeský kraj, Zborovská 81, 150 00 Praha-Smíchov

Kontaktní spojení:

**Tel:** 312 604 318  
**Fax:** 312 240 540

**Email:** marketa.moravcova@mestokladno.cz  
**Web:** <http://www.mestokladno.cz>

Obec Stehelčeves, IDDS: n6vbnzm  
sídlo: Hlavní č.p. 43, 273 42 Stehelčeves

dotčené orgány

Magistrát města Kladna, odbor životního prostředí, IDDS: dyubpcm  
sídlo: náměstí starosty Pavla č.p. 44, 272 01 Kladno 1

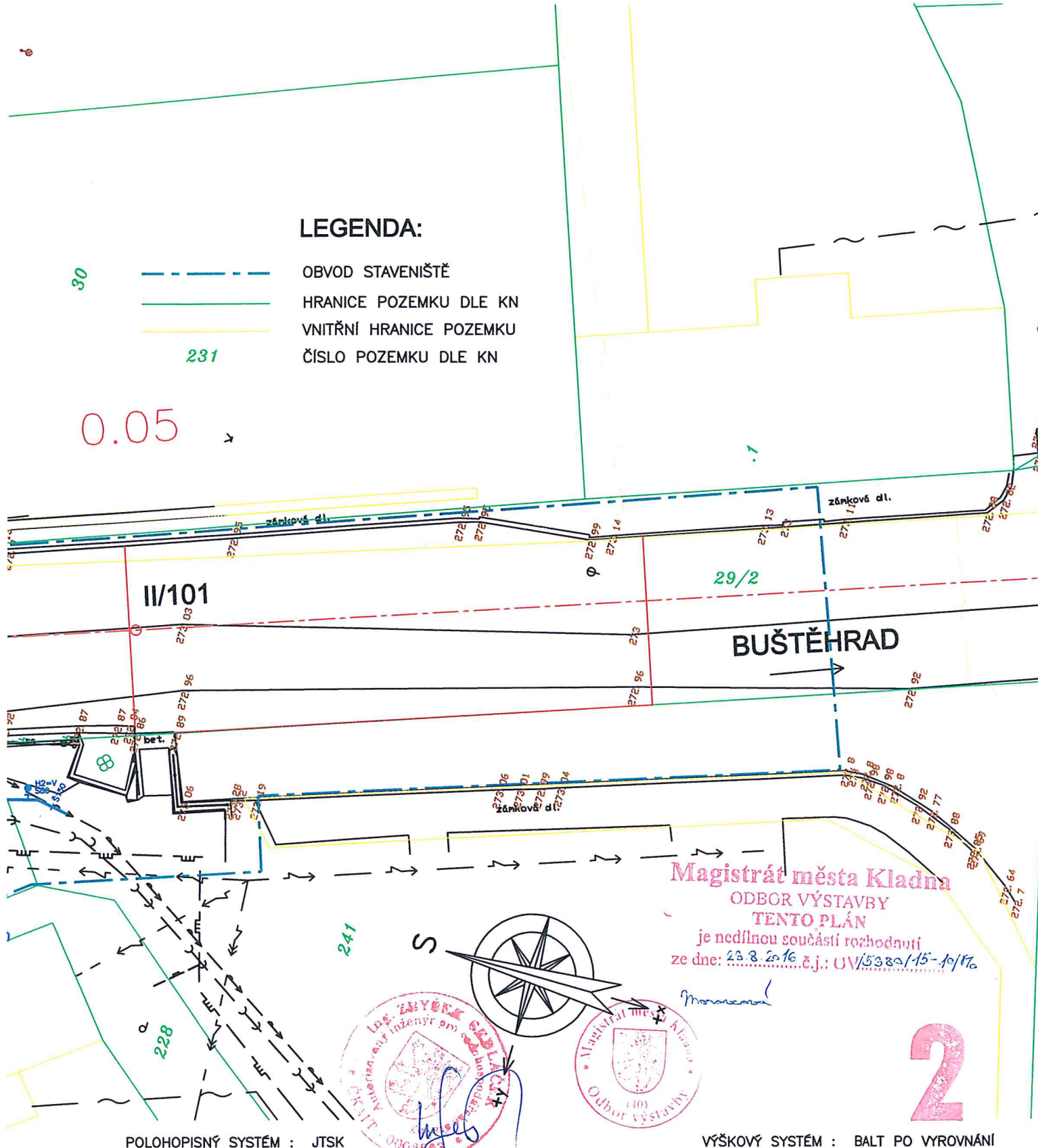
---

---

# LEGENDA:

- OBVOD STAVENIŠTĚ
- HRANICE POZEMKU DLE KN
- VNITŘNÍ HRANICE POZEMKU
- 231 ČÍSLO POZEMKU DLE KN

0.05



POLOHOVISNÝ SYSTÉM : JTSK

VÝŠKOVÝ SYSTÉM : BALT PO VYROVNÁNÍ

## ATELIÉR PROJEKTOVÁNÍ INŽENÝRSKÝCH STAVEB s.r.o.

AKCE: II/101 MOST EVID.Č. 101-039 PŘES  
DŘETOVICKÝ POTOK V OBCI STEHELČEVES

OHRADNÍ 24B  
PRAHA 4



INVESTOR:	HL.ING.PROJEKTU:	ODP.PROJEKTANT:	KONTROLOVAL:
<b>K SÚS</b> KRAJSKÁ SPRÁVA ŽOZNÁ SIHLK PROJEKTOVÁNÍ STAV	Ing. Josef JIROTKA <i>J. Jirotko</i>	Ing. Zbyšek SEDLÁČEK <i>Ing. Sedláček</i>	Ing. Karel ČÁSLAVSKÝ <i>Čáslavský</i>

ZAK. ČÍSLO: 3006/05

KRAJ: STŘEDOČESKÝ OÚ: Kladno KÚ: STEHELČEVES

FORMÁTU A4: 2

DATUM: DUBEN 2015

SO 301-PŘELOŽKA VODOVODU  
**KORDINAČNÍ SITUACE**

STUP.PROJ.	MĚŘIT.	PŘÍLOHA:
<b>DÚR</b>	1 : 250	<b>B.2</b>





## Statutární město Kladno

Magistrát města Kladna  
Odbor výstavby – Oddělení územního rozhodování

### ADRESA PRACOVNÍSTĚ:

Magistrát města Kladna  
Odbor výstavby  
nám. Starosty Pavla 44  
272 52 Kladno

### DORUČOVACÍ ADRESA:

Magistrát města Kladna  
nám. Starosty Pavla 44  
272 52 Kladno

3006  
Středočeský kraj  
Zborovská 81  
150 00 Praha-Smíchov



**Vaše zn.:** Vyřizuje: Ing. arch. Markéta Moravcová, č. pov. T-33/2014 - OV  
**Č. jednací:** OV/3537/16-2/Mo **Kladno:** 16.9.2016  
**Spis. zn.:** Výst./3537/16/328/Mo

## SOUHLAS

Odbor výstavby Magistrátu města Kladna, jako stavební úřad příslušný podle § 13 odst. 1, písm. c) zákona č. 183/2006 Sb., o územním plánování a stavebním řádu (stavební zákon), ve znění pozdějších předpisů (dále jen "stavební zákon"), podle ustanovení § 15 odst. 2 stavebního zákona

### s o u h l a s í

s vydáním rozhodnutí o povolení stavby

**"II/101 Stehelčeves - most ev. č. 101-039, SO 301 přeložka vodovodu"**

na pozemku parc. č. 241 (ostatní plocha), parc. č. 253 (ostatní plocha), parc. č. 589/1 (vodní plocha), parc. č. 589/20 (trvalý travní porost), parc. č. 589/22 (trvalý travní porost) v katastrálním území Stehelčeves, o jejímž umístění rozhodl zdejší stavební úřad rozhodnutím o umístění stavby vydaným dne 23. 8. 2016 pod č.j.: OV/5380/15-10/Mo, a ověřuje dodržení podmínek stanovených tímto rozhodnutím.

### Poučení:

Tento souhlas podle stavebního zákona nenahrazuje rozhodnutí ani opatření jiných správních úřadů, jichž je zapotřebí pro povolení speciální stavby podle zvláštních předpisů.

Ing. arch. Markéta M O R A V C O V Á  
oprávněná úřední osoba

Kontaktní spojení:

Tel: 312 604 318  
Fax: 312 240 540

Email: marketa.moravcova@mestokladno.cz  
Web: http://www.mestokladno.cz

**Obdrží:**

účastníci (doručenky)

Ateliér projektování inženýrských staveb,s.r.o., IDDS: 279neic

sídlo: Ohradní č.p. 1443/24b, 140 00 Praha 4-Michle

zastoupení pro: Krajská správa a údržba silnic Středočeského kraje, příspěvková  
organizace, Zborovská 81, 150 00 Praha-Smíchov

zastoupení pro: Středočeský kraj, Zborovská 81, 150 00 Praha-Smíchov

dotčené orgány


Magistrát města Kladna, odbor životního prostředí, IDDS: dyubpcm

sídlo: náměstí starosty Pavla č.p. 44, 272 01 Kladno 1

---

## Krajský úřad Středočeského kraje

ODBOR ŽIVOTNÍHO PROSTŘEDÍ A ZEMĚDĚLSTVÍ



V Praze dne: 16. 11. 2015  
Číslo jednací: 141919/2015/KUSK  
Spisová značka: SZ\_141919/2015/KUSK  
Vyřizuje: Ing. Lucie Vřiatová/I. 860  
Značka: OŽP/Vrn

Ateliér projektování inženýrských  
staveb s.r.o.  
Ohradní 24b  
140 00 Praha 4 - Michle

**„II/101 Stehelčeves – most ev. č. 101-039“ v k. ú. Stehelčeves, vyjádření z hlediska zákona č. 100/2001 Sb., o posuzování vlivů na životní prostředí a o změně některých souvisejících zákonů (zákon o posuzování vlivů na životní prostředí), ve znění pozdějších předpisů**

Dne 22. 10. 2015 obdržel Krajský úřad Středočeského kraje, Odbor životního prostředí a zemědělství, žádost o vyjádření, zda je záměr „II/101 Stehelčeves – most ev. č. 101-039“ v k. ú. Stehelčeves nutné posuzovat z hlediska zákona č. 100/2001 Sb., o posuzování vlivů na životní prostředí a o změně některých souvisejících zákonů (zákon o posuzování vlivů na životní prostředí), ve znění pozdějších předpisů. K žádosti byla přiložena projektová dokumentace zpracovaná Ateliérem projektování inženýrských staveb s.r.o., Ohradní 24b, Praha 4, vedoucím projektu je Ing. Karel Nejedlý.

Záměrem investora, Krajská správa a údržba silnic Stř. kraje, Zborovská 11, 150 21 Praha 5, je oprava stávajícího mostu na silnici II/101 v obci Stehelčeves. Důvodem přestavby je špatný stavebně-technický stav mostu. Stávající nosná konstrukce mostu bude zdemolována a bude provedena výstavba nové nosné konstrukce. Původní základy mostu nebudou rekonstrukcí nosné konstrukce mostu nijak dotčeny. Poškozené je také vybavení mostu, kryt vozovky a chodníků a zábradlí. Nefunkční jsou odvodňovače, izolace a dilatační závěry. Bude provedena oprava živičné vozovky min. 50 m před a za mostem, vyrovnána niveleta a odstraněna současná převrstvená vozovka. Na pilíři mostu je nyní uchycen v izolované chrániče vodovod, který bude nutné přeložit z mostu pod koryto potoka, protože na místo jeho uložení bude rozšířena nová nosná konstrukce mostu. Stavba bude prováděna za vyloučení silničního provozu, který bude po dobu stavby veden po objízdné trase. V rámci rekonstrukce bude provedena úprava koryta Dřetovického potoka tak, aby byly zlepšeny průtočné vlastnosti v prostoru nátoky do mostního otvoru.

Krajský úřad k předloženému záměru sděluje následující:

**Z hlediska zákona č. 114/1992 Sb., o ochraně přírody a krajiny, ve znění pozdějších předpisů (RNDr. J. Štěpánková, I. 487)**

Krajský úřad Středočeského kraje, Odbor životního prostředí a zemědělství, jako orgán ochrany přírody příslušný podle ustanovení § 77a zákona č. 114/1992 Sb., o ochraně přírody a krajiny, ve znění pozdějších předpisů, konstatuje k předkládané dokumentaci následující:

- Jedná se o rekonstrukci nosné konstrukce stávajícího mostu přes Dřetovický potok v obci Stehelčeves. Původní základy mostu nebudou rekonstrukcí nosné konstrukce mostu nijak dotčeny. Součástí projektu je i úprava koryta Dřetovického potoka a prostoru inundačního otvoru pod mostem.

- V souladu s ustanovením § 45i zákona č. 114/1992 Sb., lze vyloučit významný vliv překládaného záměru samostatně i ve spojení s jinými projekty na příznivý stav předmětu ochrany a celistvost evropsky významných lokalit nebo ptačích oblastí stanovených příslušnými vládními nařízeními. Záměr nezasahuje na území soustavy Natura 2000 a nejbližší zájmovému území se nachází evropsky významná lokalita Zákolanský potok, vzdálená přes 4 km. S ohledem na charakter, lokalizaci a rozsah záměru nebude realizací záměru významným způsobem ovlivněn příznivý stav předmětu ochrany ani celistvost u uvedené, ani u jiné evropsky významné lokality nebo ptačí oblasti.

- Při rekonstrukci mostu nebude narušena migrační prostupnost území pro živočichy, neboť v jednom ze dvou mostních polí je inundační otvor (bývalý náhon) o šířce 3 m a výšce v nejnižším místě 1,3 m, který bude za běžných průtoků bez vody. Dno koryta i inundačního otvoru bude odlážděno regulačními kameny zasazenými do betonového lože. Doporučujeme ponechání přírodního charakteru koryta i břehů pod mostem a v jeho nejbližším okolí v maximální možné míře. Využívání Dřetovického potoka v okolí Stehelčevsi jako migračního koridoru potvrzuje i záznam z nálezové databáze, kterou má orgán ochrany přírody k dispozici, odkud pochází záznam pobytových stop vydry říční přímo u předmětného mostu. Upozorňujeme, že před zahájením prací souvisejícími s rekonstrukcí mostu je nutné provést kontrolu stávajícího mostního objektu, resp. částí určených k demolici, neboť by mohly být využívány živočichy k úkrytu či hnízdění. V případě škodlivého zásahu do přirozeného vývoje či biotopu zvláště chráněných druhů je nutné získat od krajského orgánu ochrany přírody výjimku z bližších ochranných podmínek pro dotčené zvláště chráněné druhy.

#### **Z hlediska zákona č. 100/2001 Sb., o posuzování vlivů na životní prostředí a o změně některých souvisejících zákonů, ve znění pozdějších předpisů**

Krajský úřad Středočeského kraje, Odbor životního prostředí a zemědělství, jako orgán posuzování vlivů na životní prostředí příslušný dle § 22 písm. a) zákona č. 100/2001 Sb., o posuzování vlivů na životní prostředí a o změně některých souvisejících zákonů, ve znění pozdějších předpisů, sděluje, že **předložený záměr nepodléhá posouzení vlivů na životní prostředí dle cit. zákona.**

#### Odůvodnění:

Realizací záměru dojde ke zvýšení bezpečnosti v souvislosti se zřízením obrub, zábradlí a chodníku na mostě a ke zvýšení kapacity průtočného profilu mostu. Z hlediska hluku lze stavbu hodnotit příznivě, neboť dojde ke zlepšení jízdních vlastností vozovky (např. odstraněním nerovností), které nepatrně sníží ekvivalentní hladinu akustického tlaku. S ohledem na povahu záměru, jeho umístění a charakter předpokládaných vlivů na veřejné zdraví a životní prostředí dospěl příslušný úřad k závěru, že záměr není nutné posuzovat dle zákona č. 100/2001 Sb.

KRAJSKÝ ÚŘAD  
STŘEDOČESKÉHO KRAJE  
Odbor životního prostředí a zemědělství  
150 21 Praha 5, Zborovská 11

**Ing. Josef Keřka, Ph.D.**  
vedoucí odboru životního prostředí  
a zemědělství

**v z. Ing. Anna Preislerová**  
odborný referent na úseku životního  
prostředí



Pomáhat a chránit

KRAJSKÉ ŘEDITELSTVÍ POLICIE STŘEDOČESKÉHO KRAJE

Územní odbor Kladno  
Dopravní inspektorát



Č. j. KRPS-357958/ČJ-2015-010306-MB

Kladno 16. listopadu 2015

Počet listů : 1

Apis s.r.o.  
Ohradní 24b  
140 00 Praha 4 - Michle

25. 11. 2015

**Vyjádření ke stavbě „II/101 Stehelčevy – most ev.č. 101-039“**

Policie České republiky, Dopravní inspektorát Kladno, posoudil předloženou projektovou dokumentaci stavby pro potřeby stavebního řízení a jako přizvaný příslušný orgán Policie ČR, za využití ustanovení § 16 odst. 1 zákona č. 13/1997 Sb., o pozemních komunikacích, ve znění pozdějších předpisů s předloženým návrhem opravy komunikace II/101 v k. ú. Stehelčevy, za využití ustanovení § 10 odst. 4 písm. a) citovaného zákona č. 13/1997 Sb. s rekonstrukcí připojení, **s o u h l a s í** za dodržení následujících podmínek:

- parametry komunikace budou v souladu s platnou normou ČSN 73 6101 - „Projektování silnic a dálnic“
- rekonstrukce připojení ke stávající silnici bude odpovídat normě ČSN 73 6102 - „Projektování křižovatek na silničních komunikacích“,
- před započítáním stavebních prací, je nutné předložit návrh dopravního značení přechodné úpravy provozu na pozemních komunikacích na P ČR DI Kladno, ke kterému následně P ČR DI Kladno jako příslušný orgán policie podle § 77 odst. 1 písm. c) výše citovaného zákona č. 361/2000 Sb., vydá písemné vyjádření, na jehož základě příslušný silniční správní úřad vydá stanovení přechodné úpravy provozu na pozemních komunikacích,
- práce prováděné na vozovkách budou řádně označeny přechodným dopravním značením, instalovaným podle Zásad pro označování pracovních míst na pozemních komunikacích TP 66,
- při provádění stavebních prací požadujeme zachovat podmínky bezpečnosti a plynulosti provozu na pozemních komunikacích,
- **veškeré prováděné práce budou v souladu s příslušnými platnými ČSN.**

Vyřizuje:  
por. Mgr. Markéta Bergerová, DiS.  
komunikační inženýr

**npor. Bc. Martin Kunz**  
vedoucí DI Kladno  
schváleno elektronicky

Haviřská 632  
272 01 Kladno



2015/11/12

# ČR – Hasičský záchranný sbor Středočeského kraje krajské ředitelství

Adresa: Jana Palacha 1970, 272 01 Kladno

Tel.: 950 870 111

Fax: 950 870 148

E-mail: spisovna@sck.izscr.cz

Ev. č. PCNP - 1316 - 2/2015/PD

Kladno 6. 11. 2015

Počet listů: 1

Příloha: 1/PD

Krajská správa a údržba silnic  
Středočeského kraje, příspěvková organizace  
Zborovská 81/11  
150 00 Praha

## Závazné stanovisko dotčeného orgánu na úseku požární ochrany

(Vyřizuje: kpt. Ing. Kateřina Vokatá , tel.: 950 870 134, e-mail: katerina.vokata@sck.izscr.cz)

<b>Místo stavby</b>	<b>:</b>	<b>Stehelčeves, silnice II/101</b>
<b>Název stavby</b>	<b>:</b>	<b>Most ev. č. 101-039 - stavební úpravy</b>
<b>Stavebník – investor</b>	<b>:</b>	<b>Krajská správa a údržba silnic Středočeského kraje, příspěvková organizace, Zborovská 81, 150 00 Praha</b>
<b>Předložená dokumentace</b>	<b>:</b>	<b>Dokumentace ke stavebnímu řízení</b>
<b>Zpracovatel PBR</b>	<b>:</b>	<b>není zpracováno</b>

Hasičský záchranný sbor Středočeského kraje jako dotčený orgán dle ustanovení § 26 odst. 2 písm. b) a ustanovení § 31 odst. 1 písm. b) zákona č. 133/1985 Sb., o požární ochraně, ve znění pozdějších předpisů (dále jen „zákon o PO“), posoudil výše uvedenou dokumentaci **předloženou dne: 21. 10. 2015** a k této vydává v souladu s ustanovením § 31 odst. 4 zákona o PO a dále dle ustanovení § 149 odst. 1 zákona č. 500/2004 Sb., správního řádu ve znění pozdějších předpisů

## **souhlasné závazné stanovisko s podmínkami.**

### **Podmínky:**


Případné uzavírky nebo omezení na komunikacích sdělit v předstihu na operační a informační středisko HZS Středočeského kraje, krajské ředitelství Kladno.

### **Poučení**

K případným změnám proti posouzené projektové dokumentaci je třeba vyžádat si nové závazné stanovisko z hlediska požární ochrany.

Proti obsahu závazného stanoviska nelze podat samostatné odvolání.

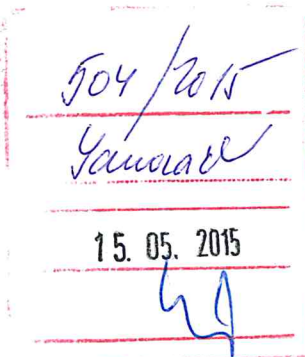
Hasičský záchranný sbor  
Středočeského kraje  
Jana Palacha 1970  
272 01 Kladno  
8

  
plk. Ing. Jan Ryšavý  
náměstek krajského ředitele pro  
prevenci a civilní nouzovou připravenost  
vrchní rada





Č.j. 201505144



V Praze 13. 5. 2015

Ateliér projektování inž.staveb, spol. s r.o.  
Petr Janovác  
Ohradní 24b  
140 00 Praha 4 - Michle

vyřizuje: PhDr. Michaela Selmi Wallisová, Ph.D.  
e-mail: selmi-wallisova@csarcheologica.eu

**Věc: Stehelčeves – most event.č. 101-039 přes Dřetovický potok – SO 301 Přeložka vodovodu**

K Vašemu dopisu ze dne 4. 5. 2015 sdělujeme, že nemáme námitek proti výše zmíněné akci. Česká společnost archeologická, o.p.s, jako společnost oprávněná k provádění archeologických výzkumů na základě rozhodnutí Ministerstva kultury č.j. 13900/2008 a pověřená Archeologickým ústavem AV ČR, v.v.i. k zajišťování archeologické památkové péče na dotčeném území č.j. 5734/09, nemá k výše uvedené akci zásadní námítky. Upozorňujeme ve smyslu zákona č. 20/1987 Sb. (zvláště §22, odst. 1 a 2) o státní památkové péči v platném znění, že při výkopových pracích na území s archeologickými nálezy může dojít k narušení archeologických situací, jež bude nutno zdokumentovat. Proto požadujeme:

1. Umožnění záchranného archeologického výzkumu při provádění zemních a výkopových prací. Tento výzkum podle zákona 20/1987 Sb. v platném znění hradí stavebník. Je tedy třeba v dostatečném předstihu před zahájením zemních prací uzavřít písemnou dohodu mezi stavebníkem a oprávněnou organizací (smlouva, případně objednávka na provedení záchranného archeologického výzkumu)
2. Písemné oznámení konkrétního data zahájení zemních prací nejméně dva týdny před termínem, aby bylo možno tento výzkum zajistit.
3. Hlášení náhodných archeologických nálezů, učiněných v průběhu stavby oprávněné organizaci.
4. Uvedení těchto podmínek do územního rozhodnutí a stavebního povolení pro lepší informovanost stavebníka.

S pozdravem

PhDr. Michaela Selmi Wallisová, Ph.D.  
archeolog



ČESKÁ SPOLEČNOST  
ARCHEOLOGICKÁ, o.p.s.  
Sed míru 791  
285 22 Zruč nad Sázavou  
IČO: 284 58 681, DIČ: CZ 284 58 681  
www.csarcheologica.eu

na vědomí: Magistrát města Kladna, odbor výstavby  
Archeologický ústav AV ČR, v.v.i.



**KRAJSKÁ HYGIENICKÁ STANICE**  
STŘEDOČESKÉHO KRAJE SE SÍDLEM V PRAZE

Váš dopis zn.: APIS-541/2015  
Ze dne: 19.10.2015

Spis. zn.: S-KHSSC 50290/2015  
Č. j.: KHSSC50290/2015

Vyřizuje: Miroslava Padevětová.

Tel.: 312292025  
E-mail: miroslava.padevetova@khsstc-kl.cz

Datum: 27. října 2015

II/101 Stehelčeves – most ev.č. 101-039, k.ú. Stehelčeves – stanovisko Krajské hygienické stanice Středočeského kraje


Na základě žádosti společnosti Krajská správa a údržba silnic Středočeského kraje, příspěvková organizace se sídlem Zborovská 11, 150 21 Praha 5, IČ 00066001 zastoupené společností Atelier projektování inženýrských staveb s.r.o. se sídlem Ohradní 24b, 140 00 Praha 4, IČ 61853267 na základě plné moci ze dne 22.10.2015 posoudila Krajská hygienická stanice Středočeského kraje se sídlem v Praze předloženou dokumentaci na „II/101 Stehelčeves – most ev.č. 101/039, k.ú. Stehelčeves“

Po posouzení z hlediska požadavků ochrany veřejného zdraví konstatujeme, že předloženým návrhem nejsou dotčeny zájmy chráněné orgány veřejného zdraví. Z tohoto důvodu není Krajská hygienická stanice v řízení o předmětném návrhu dotčeným orgánem státní správy a stanovisko ve smyslu § 4 zák.č. 183/2006 Sb. o územním plánování a stavebním řádu proto nevydává.

RNDr. Miroslava Hrušková  
vedoucí odd. hygieny obecné a komunální  
pro okres Kladno

Rozdělovník: adresát, HOK

Datová schránka  
Atelier projektování inženýrských  
staveb s.r.o.  
Ohradní 24b  
140 00 Praha4 - Michle





Ateliér projektování inženýrských staveb s.r.o.

Ohradní 24b

140 00 Praha 4

Vaše žádost ze dne, značka:  
08.01.2016  
3005/02

Náš značka:  
110160030

Vyřizuje:  
Jakub Schneider

dne:  
18.01.2016

**Věc: II/101 most ev.č.101-039 přes Dřetovický potok v obci Stehelčeves**

**Stanovisko k projektové dokumentaci pro stavební povolení**

Na Vaše vyžádání jsme posoudili uvedenou stavbu z hlediska Stavebního zákona z.č. 183/2006 Sb., ve znění komplexní novely z. č. 350/2012 Sb., a prováděcích vyhlášek a zejména vyhlášky č. 398/2009 Sb., o obecných technických požadavcích zabezpečujících bezbariérové užívání staveb.

Místo stavby: Stehelčeves, okres Kladno  
Stavebník: Krajská správa a údržba silnic Stř.kraje  
Projektant: Ateliér projektování inženýrských staveb s.r.o.  
Č. zakázky: 3005/002 Datum: Duben 2015

Předmětem předložené dokumentace je oprava mostu "na silnici II/101 most.č.101-039 přes Dřetovický potok v obci Stehelčeves".

Z hlediska plnění požadavků vyhlášky č. 398/2009 Sb., lze stavbu posuzovat dle ustanovení § 2 odst. 1 písm. a) - pozemní komunikace a veřejné prostranství.


K předložené dokumentaci máme následující připomínky:

1. Povrch chodníku na mostě musí splňovat požadavek na protiskluzné vlastnosti dle bodu 1.1.2 přílohy č.1 - součinitel smykového tření nejméně 0,5.
2. Příčný sklon chodníku smí být u mostních objektů nejvýše 1:40 (2,5%) dle bodu 1.1.2 přílohy č.2.
3. Obrubník směrem k vozovce musí mít výšku nejméně 80mm nad pojezdným pásem nebo být opatřen varovným pásem dle bodu 1.2.4 přílohy č.2.
4. Zábradlí mostu musí splňovat požadavky dle bodu 1.2.10 přílohy č.1 - zářezka pro bílou hůl ve výši 100-250mm a ve výši 1100mm pevnou ochranu.
5. Chodník musí dodržet požadavek na vodící linie dle bodu 1.2.1 přílohy č.1 a jeho podbodů - zde může jako přirozená vodící linie sloužit zábradlí se zářezkou pro bílou hůl.

Závěr: Předložená projektová dokumentace má předpoklady vyhovět bezbariérovému přístupu za předpokladu úprav dle platné legislativy - viz připomínky. Stavební detaily a vybavení bezbariérovými prvky budou v realizační dokumentaci odpovídat vyhlášce č. 398/2009 Sb., včetně její přílohy a ČSN 73 6110 Projektování místních komunikací (změna z.1 z února 2010).

Proti vydání stavebního povolení nemáme námitek za předpokladu, že výše uvedené připomínky budou začleněny do jeho podmínek a jejich realizace bude prověřena při závěrečné kontrolní prohlídce stavby.





**A P I S spol. s r.o.**

**Petr Janovác**

**Ohradní 24b**

**140 00 P R A H A 4**

VÁŠ DOPIS ZNAČKY/ZE DNE

**APIS-544/2015 / 19.10.2015**

NAŠE ZNAČKA

**4020/2016-242/Ma**

VYŘIZUJE/LINKA

**L. Rohan / 257099276**

DATUM

**22.1.2016**

**Ing. V. Marušák / 212**

**věc: Přestavba silničního mostu ev.č. 101-039 Stehelčeves přes Dřetovický potok  
v ř. km 5,18 - stanovisko správce povodí a vyjádření správce toku**

**Obec: Stehelčeves**

**Kraj: Středočeský**

**Č.h.p.: 1-12-02-0310-0-00**

**K.ú.: Stehelčeves**

**Vodoprávní úřad: Kladno**

**ZVHM: 12-232**

Požádali jste nás o stanovisko k dokumentaci pro stavební povolení rekonstrukce mostu na silnici II/101, přes Dřetovický potok v obci Stehelčeves. Investorem je KSÚS Středočeského kraje, Zborovská 11, Praha 5. Projektantem je APIS s.r.o., Ohradní 24b, Praha 4, 140 00, zak. č. 3006/08, datum 04/2015. Stavba se člení na SO 101 Komunikace, SO 102 Dopravní opatření, SO 201 Most přes Dřetovický potok a SO 301 Přeložka vodovodu. Součástí stavby je úprava koryta potoka Dřetovického potoka v mostu a okolí.

Vzhledem ke špatnému stavu konstrukcí je navrženo snesení NK a odbourání ŽB úložných prahů. Opěry mostu budou zachovány stávající. Nová NK je navržena jako spojitá o dvou polích, uložená na nové ŽB prahy. Uspořádání na mostě bude s rozšířením chodníku. Spodní hrana NK bude zvýšena, dojde ke zvětšení průtočného profilu. Přeložka vodovodu bude umístěna ve vzdálenosti 2,65 m před návodním čelem stávajícího mostu, s krytím 1 m pod dnem koryta Dřetovického potoka, v souběhu se stávající tlakovou kanalizací (ve vzdálenosti 0,5 m). V mostu a na návodní straně (v délce cca 7,4 m) i na povodní straně (v délce 3 m) bude provedeno zpevnění koryta odlážděním z regulačního kamene tl. 300 mm do betonového lože tl. 200 mm. Levý otvor mostu bude mít dno výše než pravý otvor. Na koncích dlažby a podél levobřežní dlažby před návodním lícem mostu budou ŽB prahy šířky 500 mm. Před návodním a pod povodním prahem je navržen těžký kamenný zához s proštěrkováním, délky 2 m. Na povodní straně bude zídka navazující na prostřední pilíř snížena na úroveň dna levého otvoru mostu a opatřena novou ŽB římsou, přikotvenou do stávající zdi. Odvodnění mostu je zajištěno odvodňovači přímo do potoka.

Stavbou nejsou dotčeny pozemky s právem hospodaření pro Povodí Vltavy, státní podnik. O pozemku pod mostem p.č. 589/1 v k.ú. Stehelčeves (vodní tok) bylo již jednáno – budoucí převod části pozemku z příslušnosti hospodařit s majetkem státu ÚZSVM na Povodí Vltavy, státní podnik.

Záměr se dotýká zájmů Povodí Vltavy, státní podnik, Dřetovický potok (IDVT 10100904) je v místě mostu v naší správě.



Na základě ustanovení § 54 odst. 4 zákona č. 254/2001 Sb., o vodách a o změně některých zákonů (vodní zákon), ve znění pozdějších předpisů a vyhlášky Ministerstva zemědělství č. 432/2001 Sb., o dokladech žádosti o rozhodnutí nebo vyjádření a o náležitostech povolení, souhlasů a vyjádření vodoprávního úřadu vydává organizace Povodí Vltavy, státní podnik, jako příslušný správce povodí v dílčím povodí Dolní Vltavy k předloženému záměru následující

#### stanovisko :

Z hlediska zájmů daných Plánem hlavních povodí ČR, nařízení vlády č. 262/2007 Sb., Plánem oblasti povodí Dolní Vltavy, nařízení rady Středočeského kraje č. 7/2010 (ustanovení § 24 až 26 zákona č. 254/2001 Sb., o vodách a o změně některých zákonů (vodní zákon), ve znění pozdějších předpisů) je uvedený záměr možný.

Z hlediska dalších zájmů daných zákonem č. 254/2001 Sb., o vodách a o změně některých zákonů (vodní zákon), ve znění pozdějších předpisů souhlasíme s uvedeným záměrem „Přestavba silničního mostu ev.č. 101-039 Stehelčeves přes Dřetovický potok v ř. km 5,18“ za předpokladu splnění těchto podmínek a s těmito připomínkami:

1) Do podélného a příčného řezu mostem bude zakreslen obrys stávající nosné konstrukce, aby bylo k dispozici jasné srovnání dnešního a nového průtočného profilu.

2) Opevnění dna v hlavním mostním otvoru nesmí být ploché, bude provedeno s prolomením do střelky pro soustředění běžných průtoků (ploché dno se snadno zanáší).

3) Napojení šikmé dlažby hlavního koryta na návodní straně na prostřední pilíř mostu požadujeme provést zborcenou plochou tak, aby plocha dlažby navazovala na svislou boční plochu pilíře na straně hlavního koryta. Stejně tak je třeba zborcenou plochou řešit napojení pravobřežní šikmé dlažby na pravobřežní opěru mostu, přes rekonstruovaný výustní objekt dešťové kanalizace.

4) Za povodním betonovým prahem hlavního koryta požadujeme provést napojení do úrovně stávající dlažby dna koryta kamennou dlažbou, nikoli těžkým záhozem.

5) Chráničku vodovodu požadujeme provést v délce pod celým korytem a do vzdálenosti 3 m za oba břehy.

6) Povodí Vltavy, státní podnik neodpovídá za škody způsobené velkými vodami nebo ledovými jevy. V závislosti na délce trvání výstavby je třeba navrhnout dostatečně průtočný profil pro provizorní převádění vod Dřetovického potoka přes stavbu. Požadujeme předložit plán organizace výstavby s převáděním vodního toku Dřetovického potoka staveništem. Pro celou stavbu budou zpracovány Povodňový plán (včetně výšky hladin na provizorní vodočetné lati a činností při jednotlivých stupních povodňové aktivity) a Havarijní plán, které musí být po výběrovém řízení zhotovitele a před zahájením stavby doplněny o adresy a spojení na zhotovitele stavby, na investora, na správce toku a na příslušné povodňové orgány. V havarijním plánu bude mimo jiné seznam, rozsah použití, způsob skladování závadných látek a protihavarijních prostředků a postup při havárii. Oba plány požadujeme předložit k vyjádření správci toku a dále ke schválení vodoprávnímu úřadu. Po schválení vodoprávním úřadem a před zahájením stavby požadujeme předat správci toku jeden výtisk každého plánu.

7) Zařízení staveniště je třeba situovat mimo terén údolní nivy a neskladovat zde látky škodlivé vodám. Nesmí dojít ke znečištění toku, břehů a okolních pozemků. Případně napadané materiály musí zhotovitel ihned odstraňovat z obou průtočných profilů mostu.

8) Veškeré vybudované objekty a jejich příslušenství jsou součástí stavby mostu a Povodí Vltavy, státní podnik je nebude přebírat do své správy.



9) Splnění výše uvedených podmínek požadujeme doložit před vydáním povolení stavby, další stupně PD požadujeme s námi projednat v průběhu jejich zpracování a po dokončení předat k vyjádření.

10) Před vydáním stavebního povolení je k akci zapotřebí souhlasu příslušného vodoprávního úřadu dle § 17 zákona č. 254/2001 Sb., o vodách.

11) Stavebník před zahájením stavby prověří aktuální stav převodu pozemku parc. č. 589/1, k.ú. Stehelčeves, z příslušnosti hospodařit s majetkem státu ÚZSVM do práva hospodařit ve prospěch Povodí Vltavy, státní podnik. V případě dokončeného převodu stavebník se státním podnikem, Povodí Vltavy, zahájí příslušná jednání o majetkoprávním vypořádání stavby. V opačném případě stavebník zahájí příslušná jednání neprodleně po uvedeném převodu práva hospodařit ve prospěch Povodí Vltavy, státní podnik.

12) Povodí Vltavy, státní podnik, závod Dolní Vltava (správce toku – úsekový technik Leoš Rohan - tel.: 257099276, 724289437, e-mail: leos.rohan@pvl.cz) bude přizván k dalším jednáním, budou mu předloženy další stupně PD, bude mu předem oznámen termín výstavby a bude přizván ke kontrole po dokončení a ke kolaudaci, kde mu bude předána PD skutečného provedení mostu, přeložek inženýrských sítí a opevnění koryta a to i v digitální podobě.

Toto stanovisko správce povodí platí a vyjádření správce toku platí dva roky ode dne jeho vydání.

Poznámka: Pro informaci o možném ohrožení stavby přikládáme údaje o hladinách velkých vod v místě stavby z naší technicko-provozní evidence toku - Most Stehelčeves ř. km 5,176.

PF nad mostem ř.km 5,188: Q1 = 270,02 m n.m., Q2 = 270,20 m n.m., Q5 = 270,52 m n.m., Q10 = 270,81 m n.m., Q20 = 271,07 m n.m., Q50 = 271,49 m n.m., Q100 = 271,88 m n.m.

PF pod mostem ř.km 5,171: Q1 = 269,95 m n.m., Q2 = 270,07 m n.m., Q5 = 270,27 m n.m., Q10 = 270,60 m n.m., Q20 = 270,73 m n.m., Q50 = 270,98 m n.m., Q100 = 271,50 m n.m.

Předloženou dokumentaci vám v příloze vracíme.

**Povodí Vltavy,**  
státní podnik  
závod Dolní Vltava 18  
Grafická 36, 150 21 Praha 5  
  
**Ing. Jiří Friedel**  
ředitel závodu Dolní Vltava

Příloha: II/101 Most ev.č. 101-039 přes Dřetovický potok v obci Stehelčeves – části DSP

Co: 210 A. Türkottová, 250, spis 2015/15355



